

HOTĂRÂREA Nr. 81 / 2016

privind modificarea și completarea inventarului bunurilor care alcătuiesc domeniul public al Județului Vaslui

având în vedere:

- expunerea de motive a Președintelui Consiliului Județean Vaslui;
- referatul Direcției Tehnice nr.3902/01.04.2016;
- Hotărârea Guvernului nr.548/08.07.1999 privind aprobarea Normelor tehnice pentru întocmirea inventarului bunurilor care alcătuiesc domeniul public al comunelor, orașelor, municipiilor și județelor;
- Hotărârea Guvernului nr.1361/2001 privind atestarea domeniului public al județului Vaslui, precum și al municipiilor, orașelor și comunelor din județul Vaslui;
- Hotărârea Guvernului nr.162/2008 privind modificarea și completarea Hotărârea Guvernului nr. 1361/2001 privind atestarea domeniului public al Județului Vaslui, precum și al municipiilor, orașelor și comunelor din județul Vaslui;
- Hotărârea Consiliului Județean Vaslui nr.24/1999 privind însușirea inventarului bunurilor care alcătuiesc domeniul public al Județului Vaslui, cu modificările și completările ulterioare;
- Hotărârea Consiliului Județean Vaslui nr.105/2007 pentru însușirea modificărilor și completărilor la inventarul bunurilor care aparțin domeniului public al Județului Vaslui;

în conformitate cu prevederile art. 21 alin. (2) din Legea nr. 213/1998 privind bunurile proprietate publică, cu modificările și completările ulterioare;

în temeiul dispozițiilor art.91 alin.(1), lit.c) și ale art.97 alin.(1) din Legea nr.215/2001 privind administrația publică locală, republicată cu modificările și completările ulterioare;

Consiliul Județean Vaslui

HOTĂRĂȘTE:

Art.1. – Inventarul bunurilor aparținând domeniului public al Județului Vaslui, însușit prin Hotărârea Consiliului Județean Vaslui nr.24/1999 și atestat prin Hotărârea Guvernului nr.1361/2001, cu modificările și completările ulterioare, se modifică și se completează după cum urmează:

a) **la secțiunea I "Bunuri imobile" litera B "Terenuri și clădiri"** se abrogă pozițiile nr. 59, 83, 84 și 85;

b) **la secțiunea I "Bunuri imobile" litera C "Sisteme de alimentare cu apă"** se abrogă poziția nr. 10;

c) **la secțiunea I "Bunuri imobile", litera B "Terenuri și clădiri"**, după poziția 87 se introduc două noi poziții, pozițiile nr. 88 și 89, și la **litera C "Sisteme de alimentare cu apă"** după poziția 11 se introduce o nouă poziție, poziția 12, potrivit anexei care face parte integrantă din prezenta hotărâre;

d) la secțiunea I „Bunuri imobile” litera A „Drumuri Județene” se vor modifica următoarele poziții după cum urmează:

- poziția 32, coloana nr. 2 se va modifica și va avea următorul cuprins: ”DJ 245: DN 24 (Bârlad) - Drujești- Băcani – Vulpășeni – Ghicani - Alexandru Vlahuță – Buda – Morăreni – Florești – Oprișița – (DN 2F), 0+000 – 20+200; 20+200 – 22+700; 22+700 – 46+555; 46+555 – 48+975, coloana nr. 3 va avea următorul cuprins: ”0+000 – 48+975, DN 24 – DN 2F, lungimea = 48,975 Km, suprafața 68,88 ha, clasă tehnică IV, iar coloana nr. 5 va avea următorul cuprins: ”6.539.647,06”;

- poziția 39, coloana nr. 2 se va modifica și va avea următorul cuprins: ” **DJ 245 M:** din DN 2F(Poienești) – Poienești – Florești – mănăstirea Florești, 0+000 – 11+014”, coloana nr. 3 va avea următorul cuprins: ”0+000 – 11+014, parte carosabilă între 4 și 5,5 m, acostamente:2 x 0,75 m, suprafața totală = 113.345 m.p., clasa tehnică V, lungimea = 11.014 Km, nr. cadastrale 70490 și 70868”, coloana nr. 5 va avea următorul cuprins: ”1.061.851.31”, iar coloana nr. 6 va avea următorul cuprins: ”H.G. nr. 540/20.07.2000, H.C.J. nr. 185/2013”;

e) la secțiunea I ”Bunuri imobile” litera C ”Sisteme de alimentare cu apă” poziția 11, coloana nr. 2 se modifică și va avea următorul cuprins: ”Conductă aducțiune Tutova- Bârlad”, coloana nr. 3 va avea următorul cuprins: ”Comuna Tutova, comuna Grivița, OL Dn 600-16,2 Km”, iar coloana nr. 5 va avea următorul cuprins ”836.396,52”.

Art.2. – Hotărârea Consiliului Județean Vaslui nr.24/1999 privind însușirea inventarului bunurilor care alcătuiesc domeniul public al județului Vaslui, cu modificările și completările ulterioare, atestată prin Hotărârea Guvernului nr.1361/2001, modificată și completată prin Hotărârea Guvernului nr.162/2008, se modifică și se completează conform prevederilor art. 1.

Art.3. – Direcția Tehnică din cadrul aparatului de specialitate al consiliului județean va îndeplini procedurile legale pentru modificarea și completarea Hotărârea Guvernului nr.1361/2001, cu modificările și completările ulterioare.

Art.4. – Prezentul act administrativ se comunică Instituției Prefectului- Județul Vaslui precum și Direcției Tehnice și Serviciului Contabilitate din cadrul aparatului de specialitate al consiliului județean, în vederea aducerii la îndeplinire.

Vaslui 11 aprilie 2016

PRESEDINTE,
Dumitru Buzatu



Contrasemnează:
Secretarul județului Vaslui
Diana- Elena Ursulescu




Completări la inventarul bunurilor care aparțin domeniului public al județului Vaslui

| Secțiunea I | | | | | | |
|-------------------------------|----------------------|---------------------|--|--|----------------------------|--|
| Bunuri imobile | | | | | | |
| Nr. Crt. | Codul de clasificare | Denumirea bunurilor | Elemente de identificare | Anul dobândirii sau, după caz, al dării în folosință | Valoarea de inventar (lei) | Situația juridică actuală. |
| 0 | 1 | 2 | 3 | 4 | 5 | 6 |
| B. Terenuri și clădiri | | | | | | |
| 88 | 1.6.1. | Imobile-apartamente | Nr. buc. – 5 1.Str. Vasile Lupu, bloc 445, sc. B, et.3, ap.13, municipiul Vaslui, județul Vaslui Su = 67 mp Sc = 81.03 mp St(cotă indiviză) =17 mp | 2015/ 1985 | 167.698,00 | H.C.J. nr. 149/2015 Contract de vânzare-cumpărare autentificat sub nr. 1075 /24.04.2015 |

| | | | | | | |
|--|--|--|--|---|---|--|
| | | | <p>Nr. Cadastral: 116/2;13 Cartea Funciară nr.70636- C1-U5</p> <p>2. Str. Ana Ipătescu, bloc 306, sc. E, et. 4, ap. 1, municipiul Vaslui, județul Vaslui Su = 71,74 mp 2 Balcoane S = 6,64 mp St (cotă indiviză) = 28,95 mp nr. cadastral: 99/1;14, Cartea funciară nr. 70836-C1-U38</p> <p>3. Str. Nicolae Bălcescu, bloc 86, sc. A bis, etaj 3, ap. 14, municipiul Vaslui, județul Vaslui Su = 69,16 mp St (cotă indiviză) = 16 mp nr. cadastral: 70449-C1-U58, Cartea funciară nr. 70449-C1-U58</p> <p>4. Str. Petru Rareș, bloc 264, sc. C, etaj 4, ap. 15, municipiul Vaslui, județul Vaslui Su = 74,99 mp 2 Balcoane S = 7,78 mp St (cotă indiviză) = 17 mp nr. cadastral: 70994-C1-U25 Cartea funciară nr. 70994-C1-U25</p> | <p>2015/ 1979</p> <p>2015/ 1978</p> <p>2015/ 1990</p> | <p>198.000,00</p> <p>204.000,00</p> <p>190.000,00</p> | <p>H.C.J. nr.199/2015 Contract de vânzare – cumpărare autentificat sub nr. 1356/30 octombrie 2015</p> <p>H.C.J. nr. 199/2015 Contract de vânzare – cumpărare autentificat sub nr. 1355/30 octombrie 2015</p> <p>H.C.J. nr.199/2015 Contract de vânzare – cumpărare autentificat sub nr. 1377/04 noiembrie 2015</p> |
|--|--|--|--|---|---|--|




| | | | | | | |
|----|-------|---|---|---------------|-------------|--|
| | | | <p>5. Str. Decebal, bloc 370, sc.B, et.4, ap.4, municipiul Vaslui, județul Vaslui; Su = 67 mp+ suprafață balcoane de 8,60 mp Sc = 89,01 mp St.(cotă indiviză) = 14,00 mp Nr. Cadastral: 342/2;4 Carte funciară nr. 71268- C1-U7</p> | 2015/ 1981 | 206.000,00 | H.C.J. nr.7/2016 Contract de vânzare – cumpărare autentificat sub nr. 1613/21 decembrie 2015 |
| 89 | 1.9.1 | „Înființare distribuție gaze naturale în orașul Negrești- județul Vaslui” | <p>Stație reglare sector – 1 buc. Conducta de repartiție: Țeavă PE cu DN=180mm, L=3500m; Țeavă OL cu DN=219mm, L=12m; Conducta de distribuție: Țeavă PE cu DN=250mm, L=150m; Țeavă PE cu DN=200mm, L=400m; Țeavă PE cu DN=160mm, L=400m; Țeavă PE cu DN=125mm, L=100m; Țeavă PE cu DN=110mm, L=200m; Țeavă PE cu DN=63mm, L=100m; Țeavă PE cu DN=63mm, L=180m;</p> | 2015 | 3.441623,03 | H.C.J. nr.121/2015 Proces-verbal de terminare a lucrărilor nr. 3939/09.05.2011 Proces -verbal de recepție finală nr. 5041/18.05.2015 |




C. Sisteme de alimentare cu apă


| | | | | | | |
|----|-------|---------------------------------|-------------------------|------|--------------|--------------------------|
| 12 | 1.8.1 | Front captare Tutova-Bădeana | 14 Foraje, H= 0 – 200 m | 1976 | 2.741.901,17 | H.C.J. nr. 11/31.01.2014 |
|----|-------|---------------------------------|-------------------------|------|--------------|--------------------------|


Președinte:
Dumitru Buzatu



Membri:

Ursulescu Diana- Elena 

Nistor Marin 

Vieru Mariana 

Huideș Adriana – Manuela 