

HOTĂRÂREA Nr. 138 /2011

privind însușirea propunerilor Comisiei speciale pentru modificarea și/sau completarea inventarului bunurilor care aparțin domeniului public al județului Vaslui atestat prin H.G nr. 1361/2001, anexa nr.1

având în vedere prevederile art.21 din Legea nr.213/1998 privind proprietatea publică și regimul juridic al acesteia, cu modificările și completările ulterioare;

având în vedere prevederile H.G nr.548/1999 privind aprobarea Normelor tehnice pentru întocmirea inventarului bunurilor care alcătuiesc domeniul public al comunelor, orașelor, municipiilor și județelor;

în temeiul dispozițiilor art.91, alin.(1), lit.c) și art.97, alin.(1) din Legea nr. 215/2001 privind administrația publică locală, republicată, cu modificările și completările ulterioare;

Consiliul județean Vaslui;

HOTĂRĂȘTE:

Art.1. - Se însușește propunerea Comisiei speciale pentru întocmirea inventarului cu privire la abrogarea unei poziții din inventarul bunurilor care alcătuiesc domeniul public al județului Vaslui, după cum urmează:

- **la secțiunea I “Bunuri imobile” litera B “Terenuri și clădiri”** se abrogă poziția nr.69.

Art.2. - Se însușeșc propunerile Comisiei speciale pentru întocmirea inventarului cu privire la completarea inventarului bunurilor care alcătuiesc domeniul public al județului Vaslui, potrivit anexei ce face parte integrantă din prezenta hotărâre.

Art.3. - Prezenta hotărâre se va transmite Ministerului Administrației și Internelor pentru a fi înaintată Guvernului, concomitent cu proiectul de hotărâre de guvern care să ateste apartenența acestor bunuri la domeniul public al județului.

Vaslui, 27 septembrie 2011

PRESEDINTE,
Vasile Mihalachi





Contrasemnează:
Secretar al județului Vaslui
Gheorghe Stoica




Anexa
la Hotărârea nr.38.../2011

Completări la inventarul bunurilor care aparțin domeniului public al județului Vaslui

Secțiunea I Bunuri imobile						
Nr. crt.	Codul de clasificare	Denumirea bunurilor	Elemente de identificare	Anul dobândirii sau, după caz, al dării în folosință	Valoarea de inventar (lei)	Situația juridică actuală, denumire act proprietate sau alte acte doveditoare
0	1	2	3	4	5	6
B. Terenuri și clădiri						
87	1.6.2	Teren și construcții „Centru de asistență medico-socială”, com. Codăești 	Suprafață teren aferent = 41.140,93 mp Construcții: - nr.corpuri =11 - Suprafața construită =2450 mp - Suprafața utilă = 1840,75 mp - Suprafața desfășurată = 2302,13 mp Nr.nivele = P Corp 1: Pavilion principal - suprafață construită = 684 mp;	2008	740.022	Hotărârea Consiliului județean Vaslui nr.173 din 28.12.2007 Protocol nr.4018 din 06.05.2008

			<p>nr.încăperi = 38; Structură: fundații din piatră; Acoperiș învelitoare din țiglă; Starea construcției: B.</p> <p>Corp 2: Pavilion centru de permanență – suprafață construită – 146 m.p; nr.încăperi = 11; Structură: fundații din piatră; Acoperiș învelitoare din țiglă; Starea construcției: B</p> <p>Corp 3: Pavilion pediatrie - suprafață construită = 300 m.p; nr.încăperi = 8; Structură:fundații din beton; Acoperiș învelitoare din tablă; Starea construcției: B</p> <p>Corp 4: Pavilion triaj - suprafață construită - 200 mp; nr.încăperi = 4; Structură: fundații din piatră; Acoperiș învelitoare din țiglă; Starea construcției: B</p> <p>Corp 5: Pavilion locuință de serviciu - suprafață construită – 233 mp; nr.încăperi = 13; Structură: fundații din piatră; Acoperiș învelitoare din Țiglă; Starea construcției: B</p> <p>Corp 6: Pavilion bloc alimentar– suprafață construită – 140 mp; nr.încăperi=11; Structură :fundații din piatră; Acoperiș învelitoare din</p>			
--	--	--	--	--	--	--

			<p> țiglă; Starea construcției: B Corp 7: Pavilion spălătorie – suprafață construită – 194 mp; nr.încăperi = 5; Structură: fundații din beton; Acoperiș învelitoare din azbest; Starea construcției: B Corp 8: Centrală termică – suprafață construită – 221 mp; nr.încăperi = 6; Structură: fundații din beton; Acoperiș învelitoare din tablă; Starea construcției: B Corp 9: Garaj – suprafață construită – 76 m.p; nr.încăperi=2; Structură: fundații din beton; Acoperiș învelitoare din țiglă; Starea construcției: B Corp 10: Dispensar medical – suprafață construită – 136 mp; nr.încăperi=5; Structură :fundații din beton; Acoperiș învelitoare din tablă; Starea construcției: B Corp 11: Dispensar medical – suprafață construită – 120 mp; nr.încăperi = 6; Structură: fundații din beton; Acoperiș învelitoare din tablă; Starea construcției: B Adresa – sat Codăești, com. Codăești Vecinătăți: </p>			
--	--	--	---	--	--	--

			- N- proprietate Corcoțoi Mitică - S- Holicov Costică, SC Proadecom SRL, Ciubotaru Mina - E- Pîrîul Cuțigna - V – DJ 246			
C. Sisteme de alimentare cu apă						
10	1.8.1	Foraje zona Negrileşti, Județul Galați	Negrileşti, județul Galați 25 foraje, H=80-170	1974	1.440.881,81	Contract de concesiune nr.79/487/2007
11	1.8.6	Conductă aducțiune Negrileşti - Bîrlad	comuna Tutova, comuna Grivița OL Dn 600-40,2 km	1968	1.211.784,06	Contract de concesiune nr.79/487/2007

