

HOTĂRÂREA nr. 175 / 2017
privind modificarea și completarea inventarului bunurilor care alcătuiesc
domeniul public al Județului Vaslui

având în vedere:

- expunerea de motive a Președintelui Consiliului Județean Vaslui;
- referatul Direcției Tehnice nr.12447/09.10.2017;
- Hotărârea Guvernului nr. 1361/2001 privind atestarea domeniului public al județului Vaslui, precum și al municipiilor, orașelor și comunelor din județul Vaslui;
- Hotărârea Guvernului nr. 162/2008 privind modificarea și completarea Hotărârii Guvernului nr. 1361/2001 privind atestarea domeniului public al județului Vaslui, precum și al municipiilor, orașelor și comunelor din județul Vaslui;
- Hotărârea Consiliului Județean Vaslui nr. 24/1999 privind însușirea inventarului bunurilor care alcătuiesc domeniul public al Județului Vaslui, cu modificările și completările ulterioare;
- Hotărârea Consiliului Județean Vaslui nr. 105/2007 pentru însușirea modificărilor și completărilor la inventarul bunurilor care aparțin domeniului public al Județului Vaslui;

în conformitate cu prevederile:

- art. 3 din Legea nr. 213/1998 privind bunurile proprietate publică, cu modificările și completările ulterioare;
- art. 2 alin. (3) din Ordonanța nr. 43/1997 privind regimul drumurilor, republicată, cu modificările și completările ulterioare;

în temeiul dispozițiilor art.91 alin.(1), lit.c) și ale art.97 alin.(1) din Legea nr.215/2001 privind administrația publică locală, republicată cu modificările și completările ulterioare;

Consiliul Județean Vaslui

HOTĂRĂȘTE:

Art.1. – Inventarul bunurilor aparținând domeniului public al județului Vaslui, însușit prin Hotărârea Consiliului Județean Vaslui nr. 24/1999 și atestat prin Hotărârea Guvernului nr. 1361/2001, cu modificările și completările ulterioare, se modifică și se completează după cum urmează:

a) la secțiunea I „Bunuri imobile” litera A „Drumuri Județene” poziția nr. 7 coloana nr. 2 se modifică și va avea următorul cuprins: ”DJ 241 C – Limită jud. Bacău – (Stejaru) – Doagele – Dragomirești (DN 2F), 24+000 – 32+681”, iar coloana nr. 3 se modifică și va avea următorul cuprins: ”DJ 241C, Km 24+000 – 32+681- Limită jud. Bacău – Dragomirești (DN 2F), lungimea = 8,681 Km, suprafață teren = 99.285 m.p.”;

b) la secțiunea I „Bunuri imobile” litera A „Drumuri județene”, subcapitolul „Poduri pe DJ”, după poziția 193 se introduc 22 noi poziții, potrivit anexei care face parte integrantă din prezenta hotărâre;

c) la secțiunea I „Bunuri imobile” litera B „Terenuri și clădiri”, poziția nr. 75 coloana nr. 2 se modifică și va avea următorul cuprins: ”Imobilul Școala Profesională Specială „Sfânta Ecaterina” municipiul Huși, iar coloana nr. 3 se modifică și va avea următorul cuprins:

”Suprafață teren aferent = 19.632 m.p.

Clădiri:

Lotul nr.1

- nr. corpuri = 12
- suprafață construită = 2.980 m.p.
- nr. nivele: săli de clasă și ateliere = P

Lotul nr. 2

- nr. corpuri = 8
- suprafața construită = 1.716 m.p.
- nr. nivele: - Cămin P+1E+M – SC_{CD} = 745 m.p.
 - Cămin P+3E – SC_{CD} = 2.704 m.p.
 - Cantină S+P – SC_{CD} = 720 m.p.
 - Magazie alimente – SC = 80 m.p.
 - P.T.E.- SC = 19 m.p.

Lotul nr. 3

- nr. corpuri = 7
- suprafață construită = 782 m.p.
- nr. nivele = P

Adresa imobilului – Str. Dobrina nr.2, municipiul Huși, județul Vaslui

Vecinătăți : N – cale ferată; S – drum european 581; E – calea ferată; V – calea ferată.”


Art.2. – Hotărârea Consiliului Județean Vaslui nr. 24/1999 privind însușirea inventarului bunurilor care alcătuiesc domeniul public al județului Vaslui, cu modificările și completările ulterioare, atestată prin Hotărârea Guvernului nr.1361/2001, modificată și completată prin Hotărârea Guvernului nr. 162/2008, se modifică conform prevederilor art. 1.

Art.3. – Direcția Tehnică din cadrul aparatului de specialitate al consiliului județean va îndeplini procedurile legale pentru modificarea Hotărârea Guvernului nr. 1361/2001, cu modificările și completările ulterioare.


Art.4. – Prezentul act administrativ se comunică Instituției Prefectului - județul Vaslui, precum și Direcțiilor Tehnică și Economică din cadrul aparatului de specialitate al consiliului județean în vederea aducerii la îndeplinire.

Vaslui, 16 octombrie 2017

PREȘEDINTE,
Dumitru Buzatu



Contrasemnează:
Secretarul județului Vaslui
Diana-Elena Ursulescu




Completări la inventarul bunurilor care aparțin domeniului public al județului Vaslui

Secțiunea I Bunuri imobile						
Nr. Crt.	Codul de clasificare	Denumirea bunului	Elementele de identificare	Anul dobândirii sau, după caz, al dării în folosință	Valoarea de inventar (lei)	Situația juridică actuală.
0	1	2	3	4	5	6
A. „ Drumuri județene – Subcapitol Poduri pe D.J.”						
194.		Podet	DJ 241 C, Km 24+133, Sc = 14 mp	1968		Hotărârea Consiliului Județean Vaslui nr. /2017
195.		Podet	DJ 241 C, Km 24+269, Sc = 8 mp	1968		Hotărârea Consiliului Județean Vaslui nr. /2017
196.		Pod	DJ 241 C, Km 24+564, Sc = 37 mp, Suprafața teren = 96 mp	1968		Hotărârea Consiliului Județean Vaslui nr. /2017
197.		Podet	DJ 241 C, Km 26+309, Sc = 11 mp	1968		Hotărârea Consiliului Județean Vaslui nr. /2017
198.		Pod	DJ 241 C, Km 26+633, Sc = 32 mp, Suprafața teren = 89 mp	1968		Hotărârea Consiliului Județean Vaslui nr. /2017
199.		Podet	DJ 241 C, Km 27+210, Sc = 12 mp	1968		Hotărârea Consiliului Județean Vaslui nr. /2017
200.		Podet	DJ 241 C, Km 27+275, Sc = 10 mp	1968		Hotărârea Consiliului Județean Vaslui nr. /2017
201.		Pod	DJ 241 C, Km 27+691, Sc = 23 mp, Suprafața teren = 56 mp	1968		Hotărârea Consiliului Județean Vaslui nr. /2017

202.		Podet	DJ 241 C, Km 28+089, Sc = 7 mp	1968		Hotărârea Consiliului Județean Vaslui nr. /2017
203.		Podet	DJ 241 C, Km 28+472, Sc = 7 mp	1968		Hotărârea Consiliului Județean Vaslui nr. /2017
204.		Podet	DJ 241 C, Km 28+899, Sc = 6 mp	1968		Hotărârea Consiliului Județean Vaslui nr. /2017
205.		Podet	DJ 241 C, Km 28+954, Sc = 6 mp	1968		Hotărârea Consiliului Județean Vaslui nr. /2017
206.		Podet	DJ 241 C, Km 29+105, Sc = 8 mp	1968		Hotărârea Consiliului Județean Vaslui nr. /2017
207.		Podet	DJ 241 C, Km 29+188, Sc = 8 mp	1968		Hotărârea Consiliului Județean Vaslui nr. /2017
208.		Podet	DJ 241 C, Km 29+322, Sc = 12 mp	1968		Hotărârea Consiliului Județean Vaslui nr. /2017
209.		Podet	DJ 241 C, Km 29+862, Sc = 6 mp	1968		Hotărârea Consiliului Județean Vaslui nr. /2017
210.		Pod	DJ 241 C, Km 29+967, Sc = 23 mp, Suprafață teren = 835 mp	1968		Hotărârea Consiliului Județean Vaslui nr. /2017
211.		Podet	DJ 241 C, Km 30+139, Sc = 4 mp	1968		Hotărârea Consiliului Județean Vaslui nr. /2017
212.		Podet	DJ 241 C, Km 30+214, Sc = 5 mp	1968		Hotărârea Consiliului Județean Vaslui nr. /2017
213.		Podet	DJ 241 C, Km 30+355, Sc = 10 mp	1968		Hotărârea Consiliului Județean Vaslui nr. /2017
214.		Podet	DJ 241 C, Km 30+410, Sc = 18 mp	1968		Hotărârea Consiliului Județean Vaslui nr. /2017
215.		Podet	DJ 241 C, Km 32+652, Sc = 16 mp	1968		Hotărârea Consiliului Județean Vaslui nr. /2017

Președinte:
Dumitru Buzatu



Membri:

Ursulescu Diana- Elena

Anton Aurel

Vieru Mariana

Huideș Adriana – Manuela

