

HOTĂRÂREA nr. 184/2017

pentru modificarea și completarea Hotărârii Consiliului Județean Vaslui nr.258/2016 privind modificarea și completarea inventarului bunurilor care alcătuiesc domeniul public al Județului Vaslui, cu modificările și completările ulterioare

având în vedere:

- expunerea de motive a Președintelui Consiliului Județean Vaslui;
- referatul Direcției Tehnice nr. 10256/30.08.2017;
- referatul Direcției Dezvoltare și Cooperare nr. 13198/23.10.2017;
- Hotărârea Consiliului Județean Vaslui nr. 258/2016 privind modificarea și

completarea inventarului bunurilor care alcătuiesc domeniul public al Județului Vaslui, cu modificările și completările ulterioare;

în conformitate cu prevederile Legii nr. 24/2000 privind normele de tehnică legislativă pentru elaborarea actelor normative, republicată, cu modificările și completările ulterioare;

în temeiul art. 97 alin.(1) din Legea nr.215/2001 privind administrația publică locală, republicată cu modificările și completările ulterioare;

Consiliul Județean Vaslui

HOTĂRĂȘTE:

Art.I. – (1) - Art. 1 din Hotărârea Consiliului Județean Vaslui nr. 258/2016 privind modificarea și completarea inventarului bunurilor care alcătuiesc domeniul public al Județului Vaslui, cu modificările și completările ulterioare, se modifică, se completează și va avea următorul cuprins:

„Art.1. – Inventarul bunurilor aparținând domeniului public al județului Vaslui, însușit prin Hotărârea Consiliului Județean Vaslui nr.24/1999 și atestat prin H.G. nr. 1361/2001, cu modificările și completările ulterioare, se modifică și se completează după cum urmează:

a) la secțiunea I „Bunuri imobile” litera A „Drumuri Județene” se vor modifica următoarele poziții după cum urmează:

- **poziția nr. 4**, coloana nr. 2 va avea următorul cuprins: ”DJ 207 J: din DJ 207E – (Delești) Mănăstirea Fîstîci, 0+000 - 7+706”, coloana nr. 3 va avea următorul cuprins: ”0+000 – 7+706, clasa tehnică V, lungimea = 7,706 km, suprafața = 9,3 ha” iar coloana nr. 6 va avea următorul cuprins: ”H.G. nr. 540/20.07.2000, H.C.J. Vaslui nr. 258/2016, carte funciară nr. 70067, 70066”;

- **poziția nr. 39**, coloana nr. 2 va avea următorul cuprins: ”DJ 245 M: din DN 2F (Poieniști) – Poieniști – Florești – mănăstirea Florești, 0+000 – 11+008, coloana nr. 3 va avea următorul cuprins: „0+000 – 11+008, parte carosabilă între 4 și 5,5 m, acostamente: 2x 0,75 m, suprafața = 13,7 ha, Pod la Km 0+256, S.c.= 188 m.p., Km 1+126, S.c.= 137 m.p., Podeț la Km 10+667, S.c.= 37 m.p., clasa tehnică V,

lungimea = 11,008 Km, coloana nr. 5 va avea următorul cuprins: „1.061.851,31”, iar coloana nr. 6 va avea următorul cuprins: ”H.G. nr. 540/20.07.2000, H.C.J. Vaslui nr. 258/2016, cărți funciare nr. 70490, 71177, 70493, 70489, 70491, 70492, 70868, 70869, 71178”;

- **poziția nr. 40**, coloana nr. 2 va avea următorul cuprins: „DJ 246: DN 24(UAT Miclești) – Codăești – Rediu Galian – Tăcuta – Focșasca – Limită județ Iași, 0+000 – 0+983, 0+983 – 1+128, 1+128 – 1+300, 1+300 – 4+353, 4+353 – 4+655, 4+655 – 11+341, 11+341 – 13+371, 13+371 – 17+954, 17+954 – 19+870”, coloana nr. 3 va avea următorul cuprins: „0+000+19+870, lungimea 19,87 Km, suprafața 25,35 ha, clasa tehnică V” iar coloana nr. 6 va avea următorul cuprins: ”H.G. nr. 540/20.07.2000, H.C.J. Vaslui nr. 258/2016, cărți funciare nr. 70666, 70667, 70668, 72517, 72587, 71301, 71302, 71225 ”;

- **poziția nr. 44**, coloana nr. 2 va avea următorul cuprins: „DJ 247: Limită județ Iași – Codăești – Emil Racoviță – Dănești – Bereasa – Telejna – Zăpodeni – Bălteni – Bejenești – Sauca – DN 2F (Laza), 26+060 – 26+473, 26+473 – 29+200, 29+200 – 35+160, 35+160 – 38+620, 38+620 – 45+770, 45+770 – 51+820, 51+820 – 54+160, 54+160 – 56+040, 56+040 – 56+236, 56+236 – 56+900, 56+900 – 57+707, 57+707 – 60+000, 60+000 – 63+700, 63+700 – 64+993, 64+993 – 68+437”, coloana nr. 3 va avea următorul cuprins: „26+060 – 68+437, lungime 42,377 Km, suprafața 57,9 ha, clasa tehnică V” iar coloana nr. 6 va avea următorul cuprins: ”H.G. nr. 540/20.07.2000, H.C.J. Vaslui nr. 258/2016, carte funciară nr. 72898, 72570, 70699, 70700, 72965, 70701, 71018, 70934, 71109, 70936, 70917, 70920, 70778, 70779”;

b) **la secțiunea I „Bunuri imobile” litera A „Drumuri județene”, subcapitolul „Poduri pe DJ”** se vor modifica următoarele poziții după cum urmează:

- **poziția nr. 65**, coloana nr. 3 va avea următorul cuprins: „DJ 245, Km 5+303, Suprafață construită = 398 m.p.”, iar coloana nr. 6 va avea următorul cuprins: „proces verbal nr. 1776/1998, carte funciară nr. 71028”;

- **poziția nr. 66**, coloana nr. 3 va avea următorul cuprins: „DJ 245, Km 7+170, Suprafața teren = 210 m.p., Suprafața construită = 110 m.p.”, iar coloana nr. 6 va avea următorul cuprins: „proces verbal nr. 1776/1998, carte funciară nr. 70254”;

- **poziția nr. 67**, coloana nr. 3 va avea următorul cuprins: „DJ 245, Km 8+811, Suprafața construită = 156 m.p.”, iar coloana nr. 6 va avea următorul cuprins: „proces verbal nr. 1776/1998, carte funciară nr.71031 ” ;

- **poziția nr. 68**, coloana nr. 3 va avea următorul cuprins: „DJ 245, Km 20+573, Suprafața teren = 300 m.p., Suprafața construită = 139 m.p.”, iar coloana nr. 6 va avea următorul cuprins: „proces verbal nr. 1776/1998, carte funciară nr. 70214 ”;

- **poziția nr. 80**, coloana nr. 2 va avea următorul cuprins: „ Podeț” iar coloana nr. 3 va avea următorul cuprins: „ DJ 246, Km 0+983, Suprafața construită = 73 m.p.”, iar coloana nr. 6 va avea următorul cuprins: „proces verbal nr. 1776/1998, carte funciară nr.70666”;

- **poziția nr. 81**, coloana nr. 3 va avea următorul cuprins: „DJ 246, Km 1+128, Suprafața construită = 275 m.p.”, iar coloana nr. 6 va avea următorul cuprins: „proces verbal nr. 1776/1998, carte funciară nr.70886”;

- **poziția nr. 82**, coloana nr. 3 va avea următorul cuprins: „DJ 246, Km 4+353, Suprafața construită = 238 m.p.”, iar coloana nr. 6 va avea următorul cuprins: „proces verbal nr. 1776/1998, carte funciară nr.72962”;

- **poziția nr. 83**, coloana nr. 2 va avea următorul cuprins: „ Podeț”, coloana nr.3 va avea următorul cuprins: „DJ 246, Km 4+470, Suprafața construită = 98 m.p.”,

iar coloana nr. 6 va avea următorul cuprins: „proces verbal nr. 1776/1998, carte funciară nr.72637”;

- **poziția nr. 89**, coloana nr. 2 va avea următorul cuprins: „Podeț”, coloana nr. 3 va avea următorul cuprins: „DJ 247, Km 51+820, Suprafața construită = 92 m.p.”, iar coloana nr. 6 va avea următorul cuprins: „proces verbal nr. 1776/1998, carte funciară nr.71019”;

- **poziția nr. 90**, coloana nr. 3 va avea următorul cuprins: „DJ 247, Km 54+165, Suprafața construită = 199 m.p.”, iar coloana nr. 6 va avea următorul cuprins: „proces verbal nr. 1776/1998, carte funciară nr.71382”;

- **poziția nr. 91**, coloana nr. 3 va avea următorul cuprins: „DJ 247, Km 56+990, Suprafața construită = 471 m.p.”, iar coloana nr. 6 va avea următorul cuprins: „proces verbal nr. 1776/1998, cărți funciare nr. 71464, 71252”;

- **poziția nr. 92**, coloana nr. 3 va avea următorul cuprins: „DJ 247, Km 57+796, Suprafața construită = 134 m.p.”, iar coloana nr. 6 va avea următorul cuprins: „proces verbal nr. 1776/1998, carte funciară nr.70543”;

- **poziția nr. 93**, coloana nr. 3 va avea următorul cuprins: „DJ 247, Km 60+000, Suprafața construită = 134 m.p.”, iar coloana nr. 6 va avea următorul cuprins: „proces verbal nr. 1776/1998, carte funciară nr.71241”;

- **poziția nr. 94**, coloana nr. 3 va avea următorul cuprins: „DJ 247, Km 64+993, Suprafața teren = 217 m.p., Suprafața construită = 165 m.p.”, iar coloana nr. 6 va avea următorul cuprins: „proces verbal nr. 1776/1998, carte funciară nr.71092”;

c) **la secțiunea I „Bunuri imobile” litera B „Terenuri și clădiri”**, după poziția 90 se introduc cinci noi poziții, potrivit anexei care face parte integrantă din prezenta hotărâre.”


(2) – Anexa la Hotărea Consiliului Județean Vaslui nr.258/2016 privind modificarea și completarea inventarului bunurilor care alcătuiesc domeniul public al Județului Vaslui, cu modificările și completările ulterioare, se completează și se înlocuiește cu anexa care face parte integrantă din prezenta hotărâre.

Art. II. – Celelalte prevederi ale Hotărârii Consiliului Județean Vaslui nr. 258/2016 rămân neschimbate.

Art. III. – Prezentul act administrativ se comunică Instituției Prefectului - județul Vaslui, precum și Direcțiilor Tehnică și Economică din cadrul aparatului de specialitate al consiliului județean, în vederea aducerii la îndeplinire.


Vaslui, 26 octombrie 2017

PREȘEDINTE,
Dumitru Buzatu



Contrasemnează:

Secretarul județului Vaslui
Diana-Elena Ursulescu




Completări la inventarul bunurilor care aparțin domeniului public al județului Vaslui

Secțiunea I Bunuri imobile						
Nr. Crt.	Codul de clasificare	Denumirea bunurilor	Elemente de identificare	Anul dobândirii sau, după caz, al dării în folosință	Valoarea de inventar (lei)	Situația juridică actuală.
0	1	2	3	4	5	6
B. Terenuri și clădiri						
91.	1.8.4.	Valea Râpa Adîncă	Tarlaua 59 Parcela 910 Sat Băcani Suprafață totală – 1602 m.p. Vecinătăți: N- Sîrbu Cătălin - Rădăcină Vasile - Buhuș Marian - Buhuș Gheorghe S- Maxim Soltana - Rădăcină Catrina E- DJ 245 V- Pod Drum Sătesc	2001	1	HCL Băcani nr. 40/24.11.2016 HCJ Vaslui nr.258/2016 Carte funciară nr. 70969

92.	1.8.4.	Valea Râpa Adîncă	Tarlaua 59 Parcela 910 Sat Băcani Suprafață totală – 3142 m.p. Vecinătăți: N- Mihăilă Samoilă -Tocol Gheorghe - Popa Panainte S- Buhuș Minodora - Tocol Constantin - Bagu Ruxandra E- Pârău Simila V- DJ 245	2001	2	HCL Băcani nr. 40/24.11.2016 HCJ Vaslui nr.258/2016 Carte funciară nr.70967
93.	1.8.4.	Teren intravilan- comuna Laza	Adresa: sat Sauca- intravilan – punctul Pod beton Gache Ion (Chiperi); Suprafață: 1060 m.p. Vecinătăți: N- (PDT) albia pârâului Sauca S - (PDT) albia pârâului Sauca. E - drum sătesc, DJ 247, drum sătesc. V - drum sătesc, foraj de mare adâncime primărie, DJ 247; teren proprietate privată – Dumitru C..	2016		HCL Laza nr.33/25.11.2016 HCJ Vaslui nr.258/2016 Carte funciară nr.71092
94.	1.8.4.	Teren intravilan situat în comuna Alexandru Vlahuță	P= 169/1 T= 1 L= 50 L= 9,5 Suprafață totală – 475 m.p. Vecinătăți: N- DE 1968 S – DE E – DJ 245 V- Pășune comunală.	2016	1130 lei	HCL Alexandru Vlahuță nr. 36/24.11.2016 HCJ Vaslui nr.258/2016 Carte funciară nr.70617


95.	1.8.4.	Teren intravilan situat în comuna Alexandru Vlahuță	P= 169 T= 3 L= 50 L= 6,5 Suprafață totală – 373 m.p. Vecinătăți: N- Dandu Gh. Maranda S – Moraru C. Elena E – teren rezervă Primărie V- DJ 245	2016	888 lei	HCL Alexandru Vlahuță nr. 36/24.11.2016 HCJ Vaslui nr.258/2016 Carte funciară nr.70616
-----	--------	--	---	------	---------	---

Președinte:
Dumitru Buzatu



Membri:

Ursulescu Diana- Elena



Anton Aurel

Vieru Mariana



Huideș Adriana – Manuela

