

HOTĂRÂREA nr. 187/2017

**pentru completarea Hotărârii Consiliului Județean Vaslui nr. 81/2016
privind modificarea și completarea inventarului bunurilor care alcătuiesc
domeniul public al Județului Vaslui, cu modificările și completările ulterioare**

având în vedere:

- expunerea de motive a Președintelui Consiliului Județean Vaslui;
- referatul Direcției Tehnice nr. 10256/30.08.2017;
- Hotărârea Consiliului Județean Vaslui nr. 81/2016 privind modificarea și completarea inventarului bunurilor care alcătuiesc domeniul public al Județului Vaslui, cu modificările și completările ulterioare;

în conformitate cu prevederile Legii nr. 24/2000 privind normele de tehnică legislativă pentru elaborarea actelor normative, republicată, cu modificările și completările ulterioare;

în temeiul art. 97 alin.(1) din Legea nr.215/2001 privind administrația publică locală, republicată cu modificările și completările ulterioare;

Consiliul Județean Vaslui

HOTĂRĂȘTE:

Art.I. –(1) Art.1 din Hotărârea Consiliului Județean Vaslui nr. 81/2016 privind modificarea și completarea inventarului bunurilor care alcătuiesc domeniul public al Județului Vaslui, cu modificările și completările ulterioare, se completează și va avea următorul cuprins:

„**Art.1.** – Inventarul bunurilor aparținând domeniului public al județului Vaslui, însușit prin Hotărârea Consiliului Județean Vaslui nr.24/1999 și atestat prin H.G. nr. 1361/2001, cu modificările și completările ulterioare, se modifică și se completează după cum urmează:

a) **la secțiunea I ”Bunuri imobile” litera B ”Terenuri și clădiri”** se abrogă pozițiile nr. 59, 83, 84 și 85;

b) **la secțiunea I ”Bunuri imobile” litera C ”Sisteme de alimentare cu apă”** se abrogă poziția nr. 10;

c) **la secțiunea I ”Bunuri imobile”, litera B ”Terenuri și clădiri”,** după poziția 87 se introduc două noi poziții, pozițiile nr. 88 și 89, și **la litera C ”Sisteme de alimentare cu apă”** după poziția 11 se introduce o nouă poziție, poziția 12, potrivit anexei care face parte integrantă din prezenta hotărâre;

d) **la secțiunea I „Bunuri imobile” litera A „Drumuri Județene”** se vor modifica următoarele poziții după cum urmează:

- **poziția 32**, coloana nr. 2 se va modifica și va avea următorul cuprins: ”DJ 245: DN 24 (Bârlad) - Drujești- Băcani – Vulpășeni – Ghicani - Alexandru Vlahuță – Buda – Morăreni – Florești – Oprișița – (DN 2F), 0+000 – 0+150; 0+150 - 2+865; 2+865 – 5+265; 5+265 – 6+180; 6+180 – 8+790; 8+790 – 10+940; 10+940 – 12+910; 12+910 – 16+980; 16+980 – 31+175; 31+175 – 33+325; 33+325 – 35+185; 35+185 – 36+365; 36+365 – 47+350; 47+350 – 50+180; 50+180 – 50+400; 50+400 – 50+430; 50+180 –

50+400; 50+400 – 50+430, coloana nr. 3 va avea următorul cuprins: ”0+000 – 50+430, DN 24 – DN 2F, lungimea = 50,430 Km, suprafața 833.468 mp, clasă tehnică IV, coloana nr. 5 va avea următorul cuprins: ”6.539.647,06 iar coloana nr. 6 va avea următorul cuprins: „, H.G. nr. 540/20.07.2000, H.C.J. Vaslui nr. 81/2016, cărți funciare nr. 73088, 70227, 71028, 70254, 70226, 70214, 70982, 71031”;

- **poziția nr. 39**, coloana nr. 2 va avea următorul cuprins: ”DJ 245 M: din DN 2F (Poieniști) – Poieniști – Florești – mănăstirea Florești, 0+000 – 11+008, coloana nr. 3 va avea următorul cuprins: „0+000 – 11+008, parte carosabilă între 4 și 5,5 m, acostamente: 2x 0,75 m, suprafața = 13,7 ha, Pod la Km 0+256, S.c.= 188 m.p., Km 1+126, S.c.= 137 m.p., Podeț la Km 10+667, S.c.= 37 m.p., clasa tehnică V, lungimea = 11,008 Km, coloana nr. 5 va avea următorul cuprins: „1.061.851,31”, iar coloana nr. 6 va avea următorul cuprins: ”H.G. nr. 540/20.07.2000, H.C.J. Vaslui nr. 258/2016, cărți funciare nr. 70490, 71177, 70493, 70489, 70491, 70492, 70868, 70869, 71178”;

e) **la secțiunea I ”Bunuri imobile” litera C ”Sisteme de alimentare cu apă”** poziția 11, coloana nr. 2 se modifică și va avea următorul cuprins: ”Conductă aducțiune Tutova- Bârlad”, coloana nr. 3 va avea următorul cuprins: ”Comuna Tutova, comuna Grivița, OL Dn 600-16,2 Km”, iar coloana nr. 5 va avea următorul cuprins ”836.396,52”.


(2) - Anexa la Hotărârea Consiliului Județean Vaslui nr. 81/2016 privind modificarea și completarea inventarului bunurilor care alcătuiesc domeniul public al Județului Vaslui, cu modificările și completările ulterioare, se completează și se înlocuiește cu anexa care face parte integrantă din prezenta hotărâre.

Art.II. – Celelalte prevederi ale Hotărârii Consiliului Județean Vaslui nr. 81/2016 rămân neschimbate.


Art.III. – Prezentul act administrativ se comunică Instituției Prefectului - județul Vaslui precum și Direcției Tehnice și Serviciului Contabilitate din cadrul aparatului de specialitate al consiliului județean, în vederea aducerii la îndeplinire.

Vaslui, 26 octombrie 2017

PREȘEDINTE,
Dumitru Buzatu



Contrasemnează:
Secretarul județului Vaslui
Diana-Elena Ursulescu




Completări la inventarul bunurilor care aparțin domeniului public al județului Vaslui

Secțiunea I						
Bunuri imobile						
Nr. Crt.	Codul de clasificare	Denumirea bunurilor	Elemente de identificare	Anul dobândirii sau, după caz, al dării în folosință	Valoarea de inventar (lei)	Situația juridică actuală.
0	1	2	3	4	5	6
B. Terenuri și clădiri						
88	1.6.1.	Imobile-apartamente	Nr. buc. – 5 1.Str. Vasile Lupu, bloc 445, sc. B, et.3, ap.13, municipiul Vaslui, județul Vaslui Su = 67 mp Sc = 81.03 mp St(cotă indiviză) =17 mp	2015/ 1985	167.698,00	H.C.J. nr. 149/2015 Contract de vânzare-cumpărare autentificat sub nr. 695/05.08.2015 Nr. Cadastral: 116/2;13 Cartea Funciară nr.70636-C1- U5

		<p>2. Str. Ana Ipătescu, bloc 306, sc. E, et. 4, ap. 1, municipiul Vaslui, județul Vaslui Su = 71,74 mp 2 Balcoane S = 6,64 mp St (cotă indiviză) = 28,95 mp</p>	2015/ 1979	198.000,00	<p>H.C.J. nr.199/2015 Contract de vânzare – cumpărare autentificat sub nr. 1356/30 octombrie 2015 nr. cadastral: 70449 Cartea funciară nr. 70449- C1-U38</p>
		<p>3. Str. Nicolae Bălcescu, bloc 86, sc. A bis, etaj 3, ap. 14, municipiul Vaslui, județul Vaslui Su = 69,16 mp St (cotă indiviză) = 16 mp</p>	2015/ 1978	204.000,00	<p>H.C.J. nr. 199/2015 Contract de vânzare – cumpărare autentificat sub nr. 1355/30 octombrie 2015 nr. cadastral: 99/1;14 Cartea funciară nr. 70836 – C 1 – U 38</p>
		<p>4. Str. Petru Rareș, bloc 264, sc. C, etaj 4, ap. 15, municipiul Vaslui, județul Vaslui Su = 74,99 mp 2 Balcoane S = 7,78 mp St (cotă indiviză) = 17 mp</p>	2015/ 1990	190.000,00	<p>H.C.J. nr.199/2015 Contract de vânzare – cumpărare autentificat sub nr. 1377/04 noiembrie 2015 nr. cadastral: 70994-C1- U25 Carte funciară nr. 70944 – C1 – U25</p>
		<p>5. Str. Decebal, bloc 370, sc.B, et.4, ap.4, municipiul Vaslui, județul Vaslui; Su = 67 mp+ suprafață balcoane de 8,60 mp Sc = 89,01 mp St.(cotă indiviză) = 14,00 mp</p>	2015/ 1981	206.000,00	<p>H.C.J. nr.7/2016 Contract de vânzare – cumpărare autentificat sub nr. 1613/21 decembrie 2015 Nr. Cadastral: 342/2;4 Carte funciară nr. 71268- C1-U7</p>

89	1.9.1	„Înființare distribuție gaze naturale în orașul Negrești- județul Vaslui”	Stație reglare sector – 1 buc. Conducta de repartiție: Țeavă PE cu DN=180mm, L=3500m; Țeavă OL cu DN=219mm, L=12m; Conducta de distribuție: Țeavă PE cu DN=250mm, L=150m; Țeavă PE cu DN=200mm, L=400m; Țeavă PE cu DN=160mm, L=400m; Țeavă PE cu DN=125mm, L=100m; Țeavă PE cu DN=110mm, L=200m; Țeavă PE cu DN=63mm, L=100m; Țeavă PE cu DN=63mm, L=180m;	2015	3.441623,03	H.C.J. nr.121/2015 Proces-verbal de terminare a lucrărilor nr. 3939/09.05.2011 Proces -verbal de recepție finală nr. 5041/18.05.2015
C. Sisteme de alimentare cu apă						
12	1.8.1	Front captare Tutova-Bădeana	14 Foraje, H= 0 – 200 m	1976	2.741.901,17	H.C.J. nr. 11/31.01.2014

Președinte:
Dumitru Buzatu



Membri:
Ursulescu Diana- Elena
Anton Aurel
Vieru Mariana
Huideș Adriana – Manuela

