R O M Â N I A
JUDEȚUL VASLUI
CONSILIUL JUDEȚEAN
Nr. 17253/03.11.2020

PROIECT DE HOTĂRÂRE nr. _____

privind modificarea și completarea inventarului bunurilor care alcătuiesc domeniul public al Judeţului Vaslui

Având în vedere:

- referatul de aprobare nr. 17253 din 03.11.2020 al președintelui Consiliului Județean Vaslui;
- raportul de specialitate nr. 17262 din 03.11.2020 al Direcției Economice din cadrul aparatului de specialitate al consiliului județean;
- avizele comisiilor de specialitate al consiliului județean: Comisia juridică și disciplină, administrație publică și coordonarea consiliilor locale; Comisia de dezvoltare urbanistică și amenajarea teritoriului, protecția mediului înconjurător, administrarea domeniului public și privat de interes județean;
- Hotărârea Consiliului Județean Vaslui nr. 142/2020 privind declararea de interes public județean a unui bun imobil;
- Hotărârea Consiliului Județean Vaslui nr. 156/2020 privind aprobarea încadrării în categoria funcțională a drumurilor de interes județean a unor imobile aparținând domeniului public al comunei Șuletea și declararea de interes public județean a acestora;
- Hotărârea Consiliului Județean Vaslui nr. 24/1999 privind însușirea inventarului bunurilor care alcătuiesc domeniul public al județului Vaslui, cu modificările și completările ulterioare;
- Hotărârea Guvernului nr. 1361/2001 privind atestarea domeniului public al judeţului Vaslui, precum şi al municipiilor, oraşelor şi comunelor din judeţul Vaslui, cu modificările și completările ulterioare;

în conformitate cu:

- art.2 alin.(3) din Ordonanța Guvernului nr. 43/1997 privind regimul drumurilor, republicată, cu modificările și completările ulterioare;
- art. 173 alin.(1) lit. c), art. 286 alin.(3) și art.287 lit.b) din O.U.G. nr. 57/2019 privind Codul administrativ, cu modificările și completările ulterioare;

în temeiul art. 182 alin.(1) și al art. 196 alin.(1) lit. a) din O.U.G. nr. 57/2019 privind Codul administrativ, cu modificările și completările ulterioare;

Consiliul Judeţean Vaslui

H O T Ă R Ă Ş T E :

Art.1. – Se însușește de către Consiliul Judeţean Vaslui documentaţia cadastrală prevăzută în anexa nr. 1 care face parte integrantă din prezenta hotărâre.

Art.2. - Se aprobă completarea inventarului domeniului public al judeţului Vaslui, conform anexei nr. 2 care face parte integrantă din prezenta hotărâre.

Art.3. - Inventarul bunurilor aparţinând domeniului public al judeţului Vaslui, însuşit prin Hotărârea Consiliului Judeţean Vaslui nr. 24/1999, cu modificările și completările ulterioare, şi atestat prin H.G. nr. 1361/2001, cu modificările şi completările ulterioare, se modifică după cum urmează:

a) SECȚIUNEA I - LITERA A – DRUMURI JUDEȚENE:

- **la poziția nr. 13** coloana 3 va avea următorul cuprins: „0+000 – 50+462, Bârlad (DN 24 D) - Pogana - Puiești - Dragomirești - DN 2 F, parte carosabilă : 6m, acostamente : 2 x 1,0 m, clasă tehnică IV, suprafață: 967.969 mp, lungimea = 50,462 km”;
- **la poziția nr. 46** coloana 5 va avea următorul cuprins: „2.675.676,18”;

b) SECȚIUNEA I - LITERA A, subcapitol – Poduri pe DJ:

- **la poziția nr. 17** coloana 3 va avea următorul cuprins: „Pod din beton pe DJ 243, km. 10+508, suprafața construită 302 m.p.”, coloana 5 va avea următorul cuprins: „1.281.990,00 lei”;
- **poziția nr. 18** se abrogă;
- **la poziția nr. 19** coloana 3 va avea următorul cuprins: „Pod din beton pe DJ 243 peste râul Tutova, km. 16+851, suprafața HR 1990 m.p., suprafața construită 1174 m.p.”, coloana 5 va avea următorul cuprins: „3.169.800,00 lei”;
- **la poziția nr. 20** coloana 3 va avea următorul cuprins: „Pod din beton pe DJ 243 peste râul Ciubota, km. 22+295, suprafața HR 601 m.p., suprafața construită 300 m.p.”, coloana 5 va avea următorul cuprins: „810.000,00 lei”;
- **la poziția nr. 21** coloana 3 va avea următorul cuprins: „Pod din beton pe DJ 243 peste râul Tutova, km. 22+903, suprafața HR 960 m.p., suprafața construită 413 m.p.”, coloana 5 va avea următorul cuprins: „1.115.100,00 lei”;
- **poziția nr. 22** se abrogă;
- **la poziția nr. 23** coloana 3 va avea următorul cuprins: „Pod din beton pe DJ 243 peste râul Popești, km. 43+057, suprafața HR 192 m.p., suprafața construită 22 m.p.”, coloana 5 va avea următorul cuprins: „20.000,00 lei”;
- **la poziția nr. 24** coloana 3 va avea următorul cuprins: „Pod din beton pe DJ 243 peste râul Tutova, km. 44+233, suprafața HR 589 m.p., suprafața construită 340 m.p.”, coloana 5 va avea următorul cuprins: „1.443.300,00 lei”;
- **la poziția nr. 25** coloana 3 va avea următorul cuprins: „Pod din beton pe DJ 243 peste râul Tulești, km. 46+744, suprafața HR 134 m.p., suprafața construită 46 m.p.”, coloana 5 va avea următorul cuprins: „82.156,00 lei”;
- **poziția nr. 26** se abrogă;

c) SECȚIUNEA I – BUNURI IMOBILE, CAP B – TERENURI ȘI CLĂDIRI

- **la poziția nr. 75,** coloana 3 va avea următorul cuprins: „Suprafață teren aferent – 19.632 m.p.; Clădiri: Lot nr. 1; - nr. corpuri = 6; -suprafața construită = 1.517 m.p.; Nr. nivele: săli de clasă și ateliere = P; Lotul nr. 2; nr. corpuri = 6; suprafața construită = 1.672 m.p.; nr. nivele: - Școală P+1E+M – Sc = 285 m.p.; - Cămin P+3E – Sc = 709 m.p.; - Cantină S+P – Sc = 562 m.p.; - Garaj – Sc = 80 m.p.; - P.T.E. – Sc = 19 m.p.; - Cabină poartă – Sc = 17 m.p.; Lotul nr. 3; - nr. corpuri = 3; - suprafața construită = 229 m.p.; - nr. nivele = P; Adresa imobilului – str. Dobrina, nr. 2, municipiul Huși, județul Vaslui; Vecinătăți: N – calea ferată; S- drum european E 581; E – calea ferată; V – calea ferată”;
- **la poziția nr. 78,** coloana 5 va avea următorul cuprins: „13.218.692,65 lei”;
- **la poziția nr. 86,** coloana 5 va avea următorul cuprins: „4.097.381,74 lei”.

Art.4. - Direcția Economică va efectua demersurile necesare actualizării inventarului domeniului public al județului, atestat prin Hotărârea Guvernului nr. 1361/2001, cu modificările și completările ulterioare.

Art.5. – Prezenta hotărâre se comunică Instituţiei Prefectului - Judeţul Vaslui, Centrului de Asistență Medico-Socială Băcești, Școlii Profesionale Speciale „Sfânta Ecaterina” Huși, Centrului Școlar de Educație Incluzivă „C. Pufan” Vaslui, precum şi Direcţiei Economice din cadrul aparatului de specialitate al Consiliului Judeţean Vaslui.

Vaslui, _____ 2020

PREŞEDINTE,
Dumitru Buzatu

Avizează pentru legalitate:
SECRETAR GENERAL AL JUDEȚULUI,
Diana-Elena Ursulescu

DIRECŢIA ADMINISTRAŢIE PUBLICĂ
Am luat la cunoştinţă de acest înscris oficial
şi îmi asum responsabilitatea asupra legalităţii.
Director executiv,
Mihaela Dragomir

Anexa nr. 1
la Hotărârea nr. ____/2020



ANEXA NR. 1.35 la regulament
Plan de amplasament şi delimitare a imobilului
Scara 1: 500

Nr. Cadastral:	Suprafaţa măsurată a imobilului (mp)	Adresa imobilului
	7589	Extravilan Com.Zorleni,DJ 243 ,Jud. Vaslui
Nr. Cartea Funciară		Unitatea Administrativ Teritorială (UAT)
		ZORLENI

N
V E
S

A. Date referitoare la teren

Nr. parcelă	Categorie de folosinta	Suprafaţa mp	Menţiuni
1	DR(Extravilan)	7589	Imobilul masurat este imprejmuit.
TOTAL		7589	

B. Date referitoare la constructii

Cod	Destinatia	Supr. construita la sol (mp)	Mentiuni
-	-	-	
TOTAL		-	

Suprafaţa totală măsurată a imobilului = 7589 mp

Suprafaţa din act = 7589 mp

Executant	*Inspector*
SC TOPO_SISTEM SRL	
Confirm executarea măsurătorilor la teren, corectitudinea întocmirii documentaţiei cadastrale şi corespondenţa acesteia cu realitatea din teren	*Confirm introducerea imobilului în baza de date integrată şi atribuirea numărului cadastral*
Semnătura şi ştampila	*Semnătura şi parafa*
Data: Septembrie 2020	*Data: .....*
	Ştampila BCPI

Mircea Rusu
Digitally signed by Mircea Rusu
Date: 2020.10.05 13:57:51 +03'00'



ANEXA NR. 1.35 la regulament
Plan de amplasament şi delimitare a imobilului
Scara 1: 1000

Nr. Cadastral:	Suprafaţa măsurată a imobilului (mp)	Adresa imobilului
	9735	Extravilan Com.Iana,DJ 243 ,Jud. Vaslui
Nr. Cartea Funciară		Unitatea Administrativ Teritorială (UAT)
		IANA

N
V E
S

A. Date referitoare la teren

Nr. parcelă	Categorie de folosinta	Suprafaţa mp	Menţiuni
1	DR(Extravilan)	9735	Imobilul masurat este imprejmuit.
TOTAL		9735	

B. Date referitoare la constructii

Cod	Destinatia	Supr. construita la sol (mp)	Mentiuni	
-	-	-		
TOTAL		-		

Suprafaţa totală măsurată a imobilului = 9735 mp

Suprafaţa din act = 9735 mp

Executant	***Inspector***
SC TOPO_SISTEM SRL	
Confirm executarea măsurătorilor la teren, corectitudinea întocmirii documentaţiei cadastrale şi corespondenţa acesteia cu realitatea din teren	***Confirm introducerea imobilului în baza de date integrată şi atribuirea numărului cadastral***
Semnătura şi ştampila	***Semnătura şi parafa***
Data: Septembrie 2020	***Data: .....***
	Ştampila BCPI

Mircea Rusu
Digitally signed by Mircea Rusu
Date: 2020.10.05 13:56:29 +03'00'



ANEXA NR. 1.35 la regulament
Plan de amplasament şi delimitare a imobilului
Scara 1: 500

Nr. Cadastral	Suprafaţa măsurată a imobilului (mp)	Adresa imobilului
	10454	Intravilan-Extravilan Sat Iezer,Com.Puiesti,DJ 243 ,Jud. Vaslui
Nr. Cartea Funciară		Unitatea Administrativ Teritorială (UAT)
		PUIESTI

N
V E
S

Mircea Rusu
Digitally signed by Mircea Rusu
Date: 2020.10.05 14:02:22 +03'00'

A. Date referitoare la teren

Nr. parcelă	Categorie de folosinta	Suprafaţa mp	Menţiuni
1	DR(Intravilan)	5314	Imobilul masurat este imprejmuit.
2	DR(Extravilan)	5140	
TOTAL		10454	

B. Date referitoare la constructii

Cod	Destinatia	Supr. construita la sol (mp)	Mentiuni	
C1	CIE	30	PODET DIN BETON - km 22 + 516	Sd = 30 mp
TOTAL		30		

Suprafaţa totală măsurată a imobilului 10454 mp

Suprafaţa din act 10454 mp

Executant	*Inspector*
SC TOPO_SISTEM SRL	
Confirm executarea măsurătorilor la teren, corectitudinea întocmirii documentaţiei cadastrale şi corespondenţa acesteia cu realitatea din teren	***Confirm introducerea imobilului în baza de date integrată şi atribuirea numărului cadastral***
Semnătura şi ştampila	***Semnătura şi parafa***
Data: Septembrie 2020	***Data: .....***
	Ştampila BCPI



ANEXA NR. 1.35 la regulament
Plan de amplasament și delimitare a imobilului
Scara 1: 500

Nr. Cadastral	Suprafața măsurată a imobilului (mp)
182514	

Nr. Carte Funciară	Unitatea Administrativ Teritorială (UAT)
	VIZNEȘTI

A. Date referitoare la teren

Nr. parcelă	Categoria de folosință	Suprafața (mp)	Mențiuni
1	Drumuri și căi ferate	182514	Imobilul măsurat este împrejmuit.
TOTAL		182514	

B. Date referitoare la construcții

Cod	Destinație	Supr. construită la sol (mp)	Mențiuni
A1	CIE	54	PODET DIN BETON - lm=40 x L1 - 5x1 = 54 mp
C2	CIE	18	PODET DIN BETON - lm=40 x B1 - 5x1 = 18 mp
C3	CIE	20	PODET DIN BETON - lm=40 x D5 - 5x1 = 20 mp
TOTAL		72	

Suprafața totală măsurată a imobilului = 182514 mp

Suprafața din acte = 182514 mp

Executant	Beneficiar
SC PARCADIS SRL	UAT VIZNEȘTI
Cu drept de folosință temporară în zona, conform Contract de concesiune pentru exploatarea și comercializarea accesiunilor și realizarea unei stații	*Cu drept introducerea modificărilor în baza ale date integrate și actualizarea numerelor cadastrale*
Semnătura și ștampila	*Semnătura și ștampila*
Data: Septembrie 2020	*Data* .....
	Joseph ACIU

Mircea Rusu
Digitally signed by Mircea Rusu
Date: 2020.10.05 14:00:22 +03'00'


N
E
S
V
DN 24 Vest
DN 24 Vest
DN 24 Vest



ANEXA NR. 1 (E) la regulamente
Plan de amplasament și delimitare a imobilului
Scara 1:1000

Nr. cadastral:	Ingrădire mărginită a imobilului (mp)
	27,5500
Nr. Carte Funciară:	Unitatea Administrativ Teritorială (U.A.T)
	PUJENII

A. Date referitare la teren

Nr. parcelă	Categoria de folosință	Suprafața (mp)	Mențiuni
	Curți construcții	27,5500	Imobilul masurat: este împrejmuit.
	Drumuri și căi ferate	0,0000	
	TOTAL	27,5500	

B. Construcții și amenajări de construcții

Cod	Destinația	Anul construirii sau al înființării	Mențiuni	
C1	CIE	85	POZIT DIN BETON	Sc = 60 mp
C2	CIE	109	POZIT DIN BETON	Sc=22,5 mp
TOTAL		194		

Suprafața totală măsurată a imobilului = 27,5500 mp
Suprafața din act = 27,5500 mp

Semnătura	Data
Executant: Mircea Rusu	Data: 10.05.2021
Verificat de OCPI	Data:

Digitally signed by Mircea Rusu
Date: 2021.05.10 12:19:41 +03'00'



ANEXA NR. 1.19 la regulamentul
Plan de urbanism și de amenajare a teritoriului
Textul A. Cărți

Nr. Cadastral	Suprafața măsurată și înscrisă în cartea funciară	Proprietar
	10000	Societatea Comercială pentru Transporturi Feroviare și Servicii Publice Societatea pe Acțiuni
Nr. Carte Funciară		Unitatea Administrativ Teritorială (U.A.T.)
		ORAȘUL OTOPENI

Nr. cadastral	Suprafața măsurată și înscrisă în cartea funciară	Proprietar
10000	10000	Societatea Comercială pentru Transporturi Feroviare și Servicii Publice Societatea pe Acțiuni
TOTAL	10000	

A. Teren interzis la construcții

Simbol	Suprafața totală a terenului în mp	Destinația
C1	C1E	PODURI CAII FERATE: 0m W + 0E
C2	C2E	PODURI CAII FERATE: 0m W + "C2"
TOTAL	10000	

Suprafața totală folosită și neîncărcată a TERENULUI: mp
Suprafața din care a fost luată în calcul: 10000 mp

Semnătura
Conform Ordinului ministrului dezvoltării regionale și turismului nr. 2.701/2008 din data de 19.12.2008

Data
Conform Ordinului ministrului dezvoltării regionale și turismului nr. 2.701/2008 din data de 19.12.2008

Semnătura și ștampila
Consiliul Local al orașului Otopeni

Semnătura și ștampila
Oficiul de Cadastru și Publicitate Imobiliară Ploiești

Data
Data Expirării Valabilității

Semnătura și ștampila
Oficiul de Cadastru și Publicitate Imobiliară Ploiești

Mircea Rusu
Digitally signed by Mircea Rusu
2024.03.05 14:04:30 +02'00'

Міс: 1:500
на 1:500
Руля 1:500

| | | |

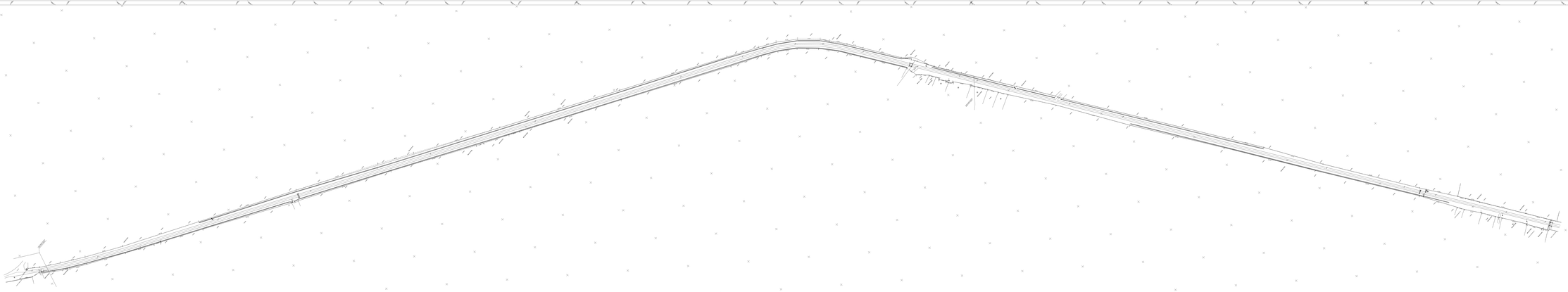

Mirce a Rusei

Studiu tehnic
Faza PT
Ianuarie 2024
Ediția 1

ANEXA Nr. 2 la regulament
privind conținutul-cadru al studiilor tehnice
Ordin nr. 1496/2021

Nr. 1	1.1	1.2	1.3	1.4	1.5	1.6	1.7	1.8	1.9	1.10	1.11	1.12	1.13	1.14	1.15	1.16	1.17	1.18	1.19	1.20
Nr. 2	2.1	2.2	2.3	2.4	2.5	2.6	2.7	2.8	2.9	2.10	2.11	2.12	2.13	2.14	2.15	2.16	2.17	2.18	2.19	2.20

Nr. 1	STUDIU TEHNIC - FAZA PT	Nr. 2
Nr. 1.1	Beneficiar: SOCIETATEA NATIONALĂ DE ADMINISTRARE A DRUMURILOR S.A.	Nr. 2.1
Nr. 1.2	Proiectant: SC ARCOM SRL	Nr. 2.2
Nr. 1.3	Proiectant de specialitate: SC ARCOM SRL	Nr. 2.3
Nr. 1.4	Proiectant de specialitate: SC ARCOM SRL	Nr. 2.4
Nr. 1.5	Proiectant de specialitate: SC ARCOM SRL	Nr. 2.5
Nr. 1.6	Proiectant de specialitate: SC ARCOM SRL	Nr. 2.6
Nr. 1.7	Proiectant de specialitate: SC ARCOM SRL	Nr. 2.7
Nr. 1.8	Proiectant de specialitate: SC ARCOM SRL	Nr. 2.8
Nr. 1.9	Proiectant de specialitate: SC ARCOM SRL	Nr. 2.9
Nr. 1.10	Proiectant de specialitate: SC ARCOM SRL	Nr. 2.10
Nr. 1.11	Proiectant de specialitate: SC ARCOM SRL	Nr. 2.11
Nr. 1.12	Proiectant de specialitate: SC ARCOM SRL	Nr. 2.12
Nr. 1.13	Proiectant de specialitate: SC ARCOM SRL	Nr. 2.13
Nr. 1.14	Proiectant de specialitate: SC ARCOM SRL	Nr. 2.14
Nr. 1.15	Proiectant de specialitate: SC ARCOM SRL	Nr. 2.15
Nr. 1.16	Proiectant de specialitate: SC ARCOM SRL	Nr. 2.16
Nr. 1.17	Proiectant de specialitate: SC ARCOM SRL	Nr. 2.17
Nr. 1.18	Proiectant de specialitate: SC ARCOM SRL	Nr. 2.18
Nr. 1.19	Proiectant de specialitate: SC ARCOM SRL	Nr. 2.19
Nr. 1.20	Proiectant de specialitate: SC ARCOM SRL	Nr. 2.20

Nr. 1	Nr. 1.1	Nr. 1.2	Nr. 1.3	Nr. 1.4	Nr. 1.5
Nr. 2	Nr. 2.1	Nr. 2.2	Nr. 2.3	Nr. 2.4	Nr. 2.5

Nr. 1.6	Nr. 1.7	Nr. 1.8	Nr. 1.9	Nr. 1.10	Nr. 1.11
Nr. 2.6	Nr. 2.7	Nr. 2.8	Nr. 2.9	Nr. 2.10	Nr. 2.11

Nr. 1.12	Nr. 1.13	Nr. 1.14	Nr. 1.15	Nr. 1.16	Nr. 1.17
Nr. 2.12	Nr. 2.13	Nr. 2.14	Nr. 2.15	Nr. 2.16	Nr. 2.17

Nr. 1.18	Nr. 1.19	Nr. 1.20			
Nr. 2.18	Nr. 2.19	Nr. 2.20			

Nr. 3 - DATA PREDĂRII LA ARHIVĂ

Nr. 3	Data predării la arhivă	Semnătura
Nr. 3.1		
Nr. 3.2		
Nr. 3.3		
Nr. 3.4		
Nr. 3.5		
Nr. 3.6		
Nr. 3.7		
Nr. 3.8		
Nr. 3.9		
Nr. 3.10		
Nr. 3.11		
Nr. 3.12		
Nr. 3.13		
Nr. 3.14		
Nr. 3.15		
Nr. 3.16		
Nr. 3.17		
Nr. 3.18		
Nr. 3.19		
Nr. 3.20		

Nr. 4 - DATELE ÎNCĂRCATE ÎN BANCA NAȚIONALĂ A DATELOR

Nr. 4	Data	Semnătura
Nr. 4.1		
Nr. 4.2		
Nr. 4.3		
Nr. 4.4		
Nr. 4.5		
Nr. 4.6		
Nr. 4.7		
Nr. 4.8		
Nr. 4.9		
Nr. 4.10		
Nr. 4.11		
Nr. 4.12		
Nr. 4.13		
Nr. 4.14		
Nr. 4.15		
Nr. 4.16		
Nr. 4.17		
Nr. 4.18		
Nr. 4.19		
Nr. 4.20		

Nr.	Semnătura	Data	Nr.	Semnătura	Data
Nr. 5.1			Nr. 5.2		
Nr. 5.3			Nr. 5.4		
Nr. 5.5			Nr. 5.6		
Nr. 5.7			Nr. 5.8		
Nr. 5.9			Nr. 5.10		
Nr. 5.11			Nr. 5.12		
Nr. 5.13			Nr. 5.14		
Nr. 5.15			Nr. 5.16		
Nr. 5.17			Nr. 5.18		
Nr. 5.19			Nr. 5.20		

Nr. 5.21		Nr. 5.22	
Nr. 5.23		Nr. 5.24	
Nr. 5.25		Nr. 5.26	
Nr. 5.27		Nr. 5.28	
Nr. 5.29		Nr. 5.30	
Nr. 5.31		Nr. 5.32	
Nr. 5.33		Nr. 5.34	
Nr. 5.35		Nr. 5.36	
Nr. 5.37		Nr. 5.38	
Nr. 5.39		Nr. 5.40	

Nr. 5 - ALTE MENȚIUNI ALE ARHIVEI

Nr.	Semnătura	Data	Nr.	Semnătura	Data
Nr. 5.41			Nr. 5.42		
Nr. 5.43			Nr. 5.44		
Nr. 5.45			Nr. 5.46		
Nr. 5.47			Nr. 5.48		
Nr. 5.49			Nr. 5.50		
Nr. 5.51			Nr. 5.52		
Nr. 5.53			Nr. 5.54		
Nr. 5.55			Nr. 5.56		
Nr. 5.57			Nr. 5.58		
Nr. 5.59			Nr. 5.60		

Nr. 5.61		Nr. 5.62	
Nr. 5.63		Nr. 5.64	
Nr. 5.65		Nr. 5.66	
Nr. 5.67		Nr. 5.68	
Nr. 5.69		Nr. 5.70	
Nr. 5.71		Nr. 5.72	
Nr. 5.73		Nr. 5.74	
Nr. 5.75		Nr. 5.76	
Nr. 5.77		Nr. 5.78	
Nr. 5.79		Nr. 5.80	

Nr.	Semnătura	Data	Nr.	Semnătura	Data
Nr. 5.81			Nr. 5.82		
Nr. 5.83			Nr. 5.84		
Nr. 5.85			Nr. 5.86		
Nr. 5.87			Nr. 5.88		
Nr. 5.89			Nr. 5.90		
Nr. 5.91			Nr. 5.92		
Nr. 5.93			Nr. 5.94		
Nr. 5.95			Nr. 5.96		
Nr. 5.97			Nr. 5.98		
Nr. 5.99			Nr. 5.100		

Nr. 5.101		Nr. 5.102	
Nr. 5.103		Nr. 5.104	
Nr. 5.105		Nr. 5.106	
Nr. 5.107		Nr. 5.108	
Nr. 5.109		Nr. 5.110	
Nr. 5.111		Nr. 5.112	
Nr. 5.113		Nr. 5.114	
Nr. 5.115		Nr. 5.116	
Nr. 5.117		Nr. 5.118	
Nr. 5.119		Nr. 5.120	

Nr.	Semnătura	Data	Nr.	Semnătura	Data
Nr. 5.121			Nr. 5.122		
Nr. 5.123			Nr. 5.124		
Nr. 5.125			Nr. 5.126		
Nr. 5.127			Nr. 5.128		
Nr. 5.129			Nr. 5.130		
Nr. 5.131			Nr. 5.132		
Nr. 5.133			Nr. 5.134		
Nr. 5.135			Nr. 5.136		
Nr. 5.137			Nr. 5.138		
Nr. 5.139			Nr. 5.140		

Nr. 5.141		Nr. 5.142	
Nr. 5.143		Nr. 5.144	
Nr. 5.145		Nr. 5.146	
Nr. 5.147		Nr. 5.148	
Nr. 5.149		Nr. 5.150	
Nr. 5.151		Nr. 5.152	
Nr. 5.153		Nr. 5.154	
Nr. 5.155		Nr. 5.156	
Nr. 5.157		Nr. 5.158	
Nr. 5.159		Nr. 5.160	

Nr.	Semnătura	Data	Nr.	Semnătura	Data
Nr. 5.161			Nr. 5.162		
Nr. 5.163			Nr. 5.164		
Nr. 5.165			Nr. 5.166		
Nr. 5.167			Nr. 5.168		
Nr. 5.169			Nr. 5.170		
Nr. 5.171			Nr. 5.172		
Nr. 5.173			Nr. 5.174		
Nr. 5.175			Nr. 5.176		
Nr. 5.177			Nr. 5.178		
Nr. 5.179			Nr. 5.180		

Nr. 5.181		Nr. 5.182	
Nr. 5.183		Nr. 5.184	
Nr. 5.185		Nr. 5.186	
Nr. 5.187		Nr. 5.188	
Nr. 5.189		Nr. 5.190	
Nr. 5.191		Nr. 5.192	
Nr. 5.193		Nr. 5.194	
Nr. 5.195		Nr. 5.196	
Nr. 5.197		Nr. 5.198	
Nr. 5.199		Nr. 5.200	

Nr.	Semnătura	Data	Nr.	Semnătura	Data
Nr. 5.201			Nr. 5.202		
Nr. 5.203			Nr. 5.204		
Nr. 5.205			Nr. 5.206		
Nr. 5.207			Nr. 5.208		
Nr. 5.209			Nr. 5.210		
Nr. 5.211			Nr. 5.212		
Nr. 5.213			Nr. 5.214		
Nr. 5.215			Nr. 5.216		
Nr. 5.217			Nr. 5.218		
Nr. 5.219			Nr. 5.220		

Nr. 5.221		Nr. 5.222	
Nr. 5.223		Nr. 5.224	
Nr. 5.225		Nr. 5.226	
Nr. 5.227		Nr. 5.228	
Nr. 5.229		Nr. 5.230	
Nr. 5.231		Nr. 5.232	
Nr. 5.233		Nr. 5.234	
Nr. 5.235		Nr. 5.236	
Nr. 5.237		Nr. 5.238	
Nr. 5.239		Nr. 5.240	

Nr.	Semnătura	Data	Nr.	Semnătura	Data
Nr. 5.241			Nr. 5.242		
Nr. 5.243			Nr. 5.244		
Nr. 5.245			Nr. 5.246		
Nr. 5.247			Nr. 5.248		
Nr. 5.249			Nr. 5.250		
Nr. 5.251			Nr. 5.252		
Nr. 5.253			Nr. 5.254		
Nr. 5.255			Nr. 5.256		
Nr. 5.257			Nr. 5.258		
Nr. 5.259			Nr. 5.260		

Nr. 5.261		Nr. 5.262	
Nr. 5.263		Nr. 5.264	
Nr. 5.265		Nr. 5.266	
Nr. 5.267		Nr. 5.268	
Nr. 5.269		Nr. 5.270	
Nr. 5.271		Nr. 5.272	
Nr. 5.273		Nr. 5.274	
Nr. 5.275		Nr. 5.276	
Nr. 5.277		Nr. 5.278	
Nr. 5.279		Nr. 5.280	

Nr.	Semnătura	Data	Nr.	Semnătura	Data
Nr. 5.281			Nr. 5.282		
Nr. 5.283			Nr. 5.284		
Nr. 5.285			Nr. 5.286		
Nr. 5.287			Nr. 5.288		
Nr. 5.289			Nr. 5.290		
Nr. 5.291			Nr. 5.292		
Nr. 5.293			Nr. 5.294		
Nr. 5.295			Nr. 5.296		
Nr. 5.297			Nr. 5.298		
Nr. 5.299			Nr. 5.300		

Nr. 5.301		Nr. 5.302	
Nr. 5.303		Nr. 5.304	
Nr. 5.305		Nr. 5.306	
Nr. 5.307		Nr. 5.308	
Nr. 5.309		Nr. 5.310	
Nr. 5.311		Nr. 5.312	
Nr. 5.313		Nr. 5.314	
Nr. 5.315		Nr. 5.316	
Nr. 5.317		Nr. 5.318	
Nr. 5.319		Nr. 5.320	

Nr.	Semnătura	Data	Nr.	Semnătura	Data
Nr. 5.321			Nr. 5.322		
Nr. 5.323			Nr. 5.324		
Nr. 5.325			Nr. 5.326		
Nr. 5.327			Nr. 5.328		
Nr. 5.329			Nr. 5.330		
Nr. 5.331			Nr. 5.332		
Nr. 5.333			Nr. 5.334		
Nr. 5.335			Nr. 5.336		
Nr. 5.337			Nr. 5.338		
Nr. 5.339			Nr. 5.340		

Nr. 5.341		Nr. 5.342	
Nr. 5.343		Nr. 5.344	
Nr. 5.345		Nr. 5.346	
Nr. 5.347		Nr. 5.348	
Nr. 5.349		Nr. 5.350	
Nr. 5.351		Nr. 5.352	
Nr. 5.353		Nr. 5.354	
Nr. 5.355		Nr. 5.356	
Nr. 5.357		Nr. 5.358	
Nr. 5.359		Nr. 5.360	

Nr.	Semnătura	Data	Nr.	Semnătura	Data
Nr. 5.361			Nr. 5.362		
Nr. 5.363			Nr. 5.364		
Nr. 5.365			Nr. 5.366		
Nr. 5.367			Nr. 5.368		
Nr. 5.369			Nr. 5.370		
Nr. 5.371			Nr. 5.372		
Nr. 5.373			Nr. 5.374		
Nr. 5.375			Nr. 5.376		
Nr. 5.377			Nr. 5.378		
Nr. 5.379			Nr. 5.380		

Nr. 5.381		Nr. 5.382	
Nr. 5.383		Nr. 5.384	
Nr. 5.385		Nr. 5.386	
Nr. 5.387		Nr. 5.388	
Nr. 5.389		Nr. 5.390	
Nr. 5.391		Nr. 5.392	
Nr. 5.393		Nr. 5.394	
Nr. 5.395		Nr. 5.396	
Nr. 5.397		Nr. 5.398	
Nr. 5.399		Nr. 5.400	

Nr.	Semnătura	Data	Nr.	Semnătura	Data
Nr. 5.401			Nr. 5.402		
Nr. 5.403			Nr. 5.404		
Nr. 5.405			Nr. 5.406		
Nr. 5.407			Nr. 5.408		
Nr. 5.409			Nr. 5.410		
Nr. 5.411			Nr. 5.412		
Nr. 5.413			Nr. 5.414		
Nr. 5.415			Nr. 5.416		
Nr. 5.417			Nr. 5.418		
Nr. 5.419			Nr. 5.420		

Nr. 5.421		Nr. 5.422	
Nr. 5.423		Nr. 5.424	
Nr. 5.425		Nr. 5.426	
Nr. 5.427		Nr. 5.428	
Nr. 5.429		Nr. 5.430	
Nr. 5.431		Nr. 5.432	
Nr. 5.433		Nr. 5.434	
Nr. 5.435		Nr. 5.436	
Nr. 5.437		Nr. 5.438	
Nr. 5.439		Nr. 5.440	

Nr.	Semnătura	Data	Nr.	Semnătura	Data
Nr. 5.441			Nr. 5.442		
Nr. 5.443			Nr. 5.444		
Nr. 5.445			Nr. 5.446		
Nr. 5.447			Nr. 5.448		
Nr. 5.449			Nr. 5.450		
Nr. 5.451			Nr. 5.452		
Nr. 5.453			Nr. 5.454		
Nr. 5.455			Nr. 5.456		
Nr. 5.457			Nr. 5.458		
Nr. 5.459			Nr. 5.460		

Nr. 5.461		Nr. 5.462	
Nr. 5.463		Nr. 5.464	
Nr. 5.465		Nr. 5.466	
Nr. 5.467		Nr. 5.468	
Nr. 5.469		Nr. 5.470	
Nr. 5.471		Nr. 5.472	
Nr. 5.473		Nr. 5.474	
Nr. 5.475		Nr. 5.476	
Nr. 5.477		Nr. 5.478	
Nr. 5.479		Nr. 5.480	

Nr.	Semnătura	Data	Nr.	Semnătura	Data
Nr. 5.481			Nr. 5.482		
Nr. 5.483			Nr. 5.484		
Nr. 5.485			Nr. 5.486		
Nr. 5.487			Nr. 5.488		
Nr. 5.489			Nr. 5.490		
Nr. 5.491			Nr. 5.492		
Nr. 5.493			Nr. 5.494		
Nr. 5.495			Nr. 5.496		
Nr. 5.497			Nr. 5.498		
Nr. 5.499			Nr. 5.500		

Nr. 5.501		Nr. 5.502	
Nr. 5.503		Nr. 5.504	
Nr. 5.505		Nr. 5.506	
Nr. 5.507		Nr. 5.508	
Nr. 5.509		Nr. 5.510	
Nr. 5.511		Nr. 5.512	
Nr. 5.513		Nr. 5.514	
Nr. 5.515		Nr. 5.516	
Nr. 5.517		Nr. 5.518	
Nr. 5.519		Nr. 5.520	

Nr.	Semnătura	Data	Nr.	Semnătura	Data
Nr. 5.521			Nr. 5.522		
Nr. 5.523			Nr. 5.524		
Nr. 5.525			Nr. 5.526		
Nr. 5.527			Nr. 5.528		
Nr. 5.529			Nr. 5.530		
Nr. 5.531			Nr. 5.532		
Nr. 5.533			Nr. 5.534		
Nr. 5.535			Nr. 5.536		
Nr. 5.537			Nr. 5.538		
Nr. 5.539			Nr. 5.540		

Nr. 5.541		Nr. 5.542	
Nr. 5.543		Nr. 5.544	
Nr. 5.545		Nr. 5.546	
Nr. 5.547		Nr. 5.548	
Nr. 5.549		Nr. 5.550	
Nr. 5.551		Nr. 5.552	
Nr. 5.553		Nr. 5.554	
Nr. 5.555		Nr. 5.556	
Nr. 5.557		Nr. 5.558	
Nr. 5.559		Nr. 5.560	

Nr.	Semnătura	Data	Nr.	Semnătura	Data
Nr. 5.561			Nr. 5.562		
Nr. 5.563			Nr. 5.564		
Nr. 5.565			Nr. 5.566		
Nr. 5.567			Nr. 5.568		
Nr. 5.569			Nr. 5.570		
Nr. 5.571			Nr. 5.572		
Nr. 5.573			Nr. 5.574		
Nr. 5.575			Nr. 5.576		
Nr. 5.577			Nr. 5.578		
Nr. 5.579			Nr. 5.580		

Nr. 5.581		Nr. 5.582	
Nr. 5.583		Nr. 5.584	
Nr. 5.585		Nr. 5.586	
Nr. 5.587		Nr. 5.588	
Nr. 5.589		Nr. 5.590	
Nr. 5.591		Nr. 5.592	
Nr. 5.593		Nr. 5.594	
Nr. 5.595		Nr. 5.596	
Nr. 5.597		Nr. 5.598	
Nr. 5.599		Nr. 5.600	

Nr.	Semnătura	Data	Nr.	Semnătura	Data
Nr. 5.601			Nr. 5.602		
Nr. 5.603			Nr. 5.604		
Nr. 5.605			Nr. 5.606		
Nr. 5.607			Nr. 5.608		
Nr. 5.609			Nr. 5.610		
Nr. 5.611			Nr. 5.612		
Nr. 5.613			Nr. 5.614		
Nr. 5.615			Nr. 5.616		
Nr. 5.617			Nr. 5.618		
Nr. 5.619			Nr. 5.620		

Nr. 5.621		Nr. 5.622	
Nr. 5.623		Nr. 5.624	
Nr. 5.625		Nr. 5.626	
Nr. 5.627		Nr. 5.628	
Nr. 5.629		Nr. 5.630	
Nr. 5.631		Nr. 5.632	
Nr. 5.633		Nr. 5.634	
Nr. 5.635		Nr. 5.636	
Nr. 5.637		Nr. 5.638	
Nr. 5.639		Nr. 5.640	

Nr.	Semnătura	Data	Nr.	Semnătura	Data
Nr. 5.641			Nr. 5.642		
Nr. 5.643			Nr. 5.644		
Nr. 5.645			Nr. 5.646		
Nr. 5.647			Nr. 5.648		
Nr. 5.649			Nr. 5.650		
Nr. 5.651			Nr. 5.652		
Nr. 5.653			Nr. 5.654		
Nr. 5.655			Nr. 5.656		
Nr. 5.657			Nr. 5.658		
Nr. 5.659			Nr. 5.660		

Nr. 5.661		Nr. 5.662	
Nr. 5.663		Nr. 5.664	
Nr. 5.665		Nr. 5.666	
Nr. 5.667		Nr. 5.668	
Nr. 5.669		Nr. 5.670	
Nr. 5.671		Nr. 5.672	
Nr. 5.673		Nr. 5.674	
Nr. 5.675		Nr. 5.676	
Nr. 5.677		Nr. 5.678	
Nr. 5.679		Nr. 5.680	

Nr.	Semnătura	Data	Nr.	Semnătura	Data
Nr. 5.681			Nr. 5.682		
Nr. 5.683			Nr. 5.684		
Nr. 5.685			Nr. 5.686		
Nr. 5.687			Nr. 5.688		
Nr. 5.689			Nr. 5.690		
Nr. 5.691			Nr. 5.692		
Nr. 5.693			Nr. 5.694		
Nr. 5.695			Nr. 5.696		
Nr. 5.697			Nr. 5.698		
Nr. 5.699			Nr. 5.700		

Nr. 5.701		Nr. 5.702	
Nr. 5.703		Nr. 5.704	
Nr. 5.705		Nr. 5.706	
Nr. 5.707		Nr. 5.708	
Nr. 5.709		Nr. 5.710	
Nr. 5.711		Nr. 5.712	
Nr. 5.713		Nr. 5.714	
Nr. 5.715		Nr. 5.716	
Nr. 5.717		Nr. 5.718	
Nr. 5.719		Nr. 5.720	

Nr.	Semnătura	Data	Nr.	Semnătura	Data
Nr. 5.721			Nr. 5.722		
Nr. 5.723			Nr. 5.724		
Nr. 5.725			Nr. 5.726		
Nr. 5.727			Nr. 5.728		
Nr. 5.729			Nr. 5.730		
Nr. 5.731			Nr. 5.732		
Nr. 5.733			Nr. 5.734		
Nr. 5.735			Nr. 5.736		
Nr. 5.737			Nr. 5.738		
Nr. 5.739			Nr. 5.740		

Nr. 5.741		Nr. 5.742	
Nr. 5.743		Nr. 5.744	
Nr. 5.745		Nr. 5.746	
Nr. 5.747		Nr. 5.748	
Nr. 5.749		Nr. 5.750	
Nr. 5.751		Nr. 5.752	
Nr. 5.753		Nr. 5.754	
Nr. 5.755		Nr. 5.756	
Nr. 5.757		Nr. 5.758	
Nr. 5.759		Nr. 5.760	

Nr.	Semnătura	Data	Nr.	Semnătura	Data
Nr. 5.761			Nr. 5.762		
Nr. 5.763			Nr. 5.764		
Nr. 5.765			Nr. 5.766		
Nr. 5.767			Nr. 5.768		
Nr. 5.769			Nr. 5.770		
Nr. 5.771			Nr. 5.772		
Nr. 5.773			Nr. 5.774		
Nr. 5.775			Nr. 5.776		
Nr. 5.777			Nr. 5.778		
Nr. 5.779			Nr. 5.780		

Nr. 5.781		Nr. 5.782	
Nr. 5.783		Nr. 5.784	
Nr. 5.785		Nr. 5.786	
Nr. 5.787		Nr. 5.788	
Nr. 5.789		Nr. 5.790	
Nr. 5.791		Nr. 5.792	
Nr. 5.793		Nr. 5.794	
Nr. 5.795		Nr. 5.796	
Nr. 5.797		Nr. 5.798	
Nr. 5.799		Nr. 5.800	

Nr.	Semnătura	Data	Nr.	Semnătura	Data
Nr. 5.801			Nr. 5.802		
Nr. 5.803			Nr. 5.804		
Nr. 5.805			Nr. 5.806		
Nr. 5.807			Nr. 5.808		
Nr. 5.809			Nr. 5.810		
Nr. 5.811			Nr. 5.812		
Nr. 5.813			Nr. 5.814		
Nr. 5.815			Nr. 5.816		
Nr. 5.817			Nr. 5.818		
Nr. 5.819			Nr. 5.820		

Nr. 5.821		Nr. 5.822	
Nr. 5.823		Nr. 5.824	
Nr. 5.825		Nr. 5.826	
Nr. 5.827		Nr. 5.828	
Nr. 5.829		Nr. 5.830	
Nr. 5.831		Nr. 5.832	
Nr. 5.833		Nr. 5.834	
Nr. 5.835		Nr. 5.836	
Nr. 5.837		Nr. 5.838	
Nr. 5.839		Nr. 5.840	

Nr.	Semnătura	Data	Nr.	Semnătura	Data
Nr. 5.841			Nr. 5.842		
Nr. 5.843			Nr. 5.844		
Nr. 5.845			Nr. 5.846		
Nr. 5.847			Nr. 5.848		
Nr. 5.849			Nr. 5.850		
Nr. 5.851			Nr. 5.852		
Nr. 5.853			Nr. 5.854		
Nr. 5.855			Nr. 5.856		
Nr. 5.857			Nr. 5.858		
Nr. 5.859			Nr. 5.860		

Nr. 5.861		Nr. 5.862	
Nr. 5.863		Nr. 5.864	
Nr. 5.865		Nr. 5.866	
Nr. 5.867		Nr. 5.868	
Nr. 5.869		Nr. 5.870	
Nr. 5.871		Nr. 5.872	
Nr. 5.873		Nr. 5.874	
Nr. 5.875		Nr. 5.876	
Nr. 5.877		Nr. 5.878	
Nr. 5.879		Nr. 5.880	

Nr.	Semnătura	Data	Nr.	Semnătura	Data
Nr. 5.881			Nr. 5.882		
Nr. 5.883			Nr. 5.884		
Nr. 5.885			Nr. 5.886		
Nr. 5.887			Nr. 5.888		
Nr. 5.889			Nr. 5.890		
Nr. 5.891			Nr. 5.892		
Nr. 5.893			Nr. 5.894		
Nr. 5.895			Nr. 5.896		
Nr. 5.897			Nr. 5.898		
Nr. 5.899			Nr. 5.900		

Nr. 5.901		Nr. 5.902	
Nr. 5.903		Nr. 5.904	
Nr. 5.905		Nr. 5.906	
Nr. 5.907		Nr. 5.908	
Nr. 5.909		Nr. 5.910	
Nr. 5.911		Nr. 5.912	
Nr. 5.913		Nr. 5.914	
Nr. 5.915		Nr. 5.916	
Nr. 5.917		Nr. 5.918	
Nr. 5.919		Nr. 5.920	

Nr.	Semnătura	Data	Nr.	Semnătura	Data
Nr. 5.921			Nr. 5.922		
Nr. 5.923			Nr. 5.924		
Nr. 5.925			Nr. 5.926		
Nr. 5.927			Nr. 5.928		
Nr. 5.929			Nr. 5.930		
Nr. 5.931			Nr. 5.932		
Nr. 5.933			Nr. 5.934		
Nr. 5.935			Nr. 5.936		
Nr. 5.937			Nr. 5.938		
Nr. 5.939			Nr. 5.940		

Nr. 5.941		Nr. 5.942	
Nr. 5.943		Nr. 5.944	
Nr. 5.945		Nr. 5.946	
Nr. 5.947		Nr. 5.948	
Nr. 5.949		Nr. 5.950	
Nr. 5.951		Nr. 5.952

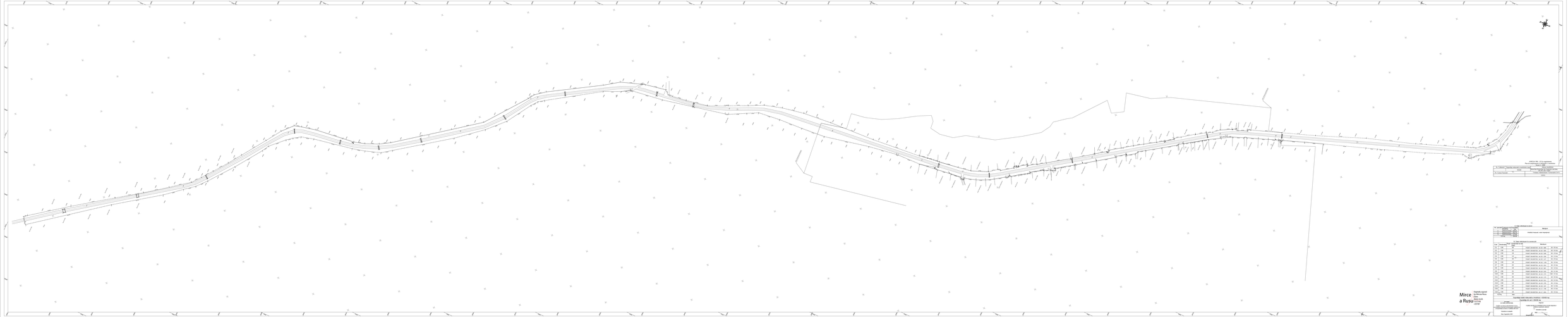

SPEDIS No. 1 S.A. Iași
S.C. INGINERIA TRANSPORTURILOR S.R.L.
Str. Ion Creangă nr. 2, Iași

Nr. Contract	Proiectul realizat în baza contractului	Faza	Data emiterii
			Luna Anul
Nr. Lucrare/Cantitate			Semnătura

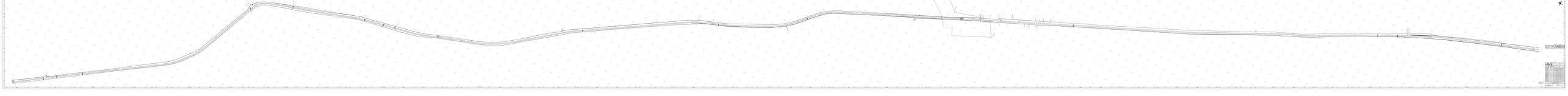

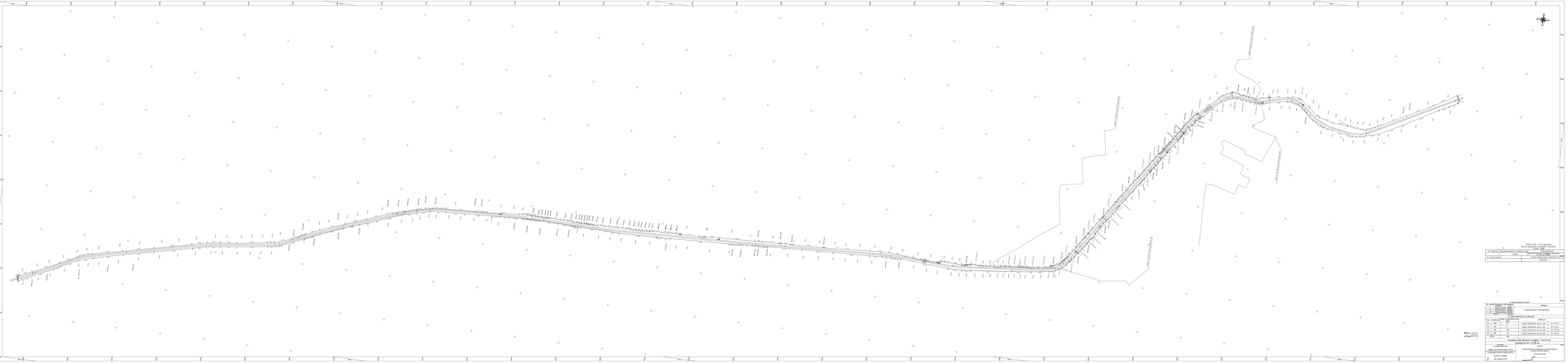

Масштаб 1:500
Лист 1 из 1

СХЕМА № 1 (Л.А. подробная)
План по трассе (Лист 1 подробно)
Масштаб 1:500

№ п/п	Наименование	Значение
1.	Длина трассы, в километрах	0,000 км - 0,000 км
2.	Длина трассы	0,000 км

№ листов	1
Номера листов	1
Масштаб	1:500
Высота	297
Ширина	420

Вид работ: Ремонт дороги с асфальтобетонным покрытием

Перечень элементов плана трассы

Элемент	Пикетажное положение		Дирекционный угол	Радиус
НТ	0+00		0°00'00" (0.00 гр.)	∞ / ∞
КС	0+00	0	0°00'00" (0.00 гр.)	300 / 300
СК	0+00	0	0°00'00" (0.00 гр.)	300 / 300
КС	0+00	0	0°00'00" (0.00 гр.)	300 / 300
КОНЕЦ	0+00		0°00'00" (0.00 гр.)	∞ / ∞

Ведомость углов поворота и отводов с ЖБ Ф-Ф на Ведомость ж/б и ст. СТЕЦ на

Угол поворота	Отвод	Радиус	Длина кривой	Тангенс	Домер
Не имеется					

Ведомость ж/б и ст. СТЕЦ на

Тип	Марка	Кол.	Примечание
Не имеется

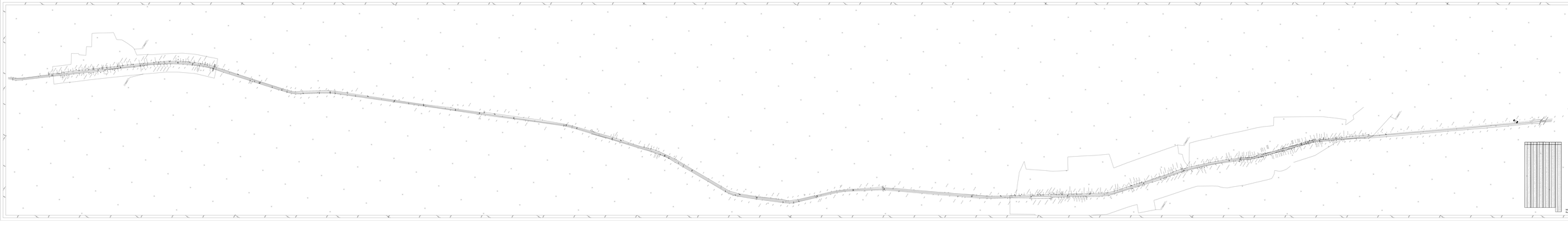

Scale:	1:500
Date:	2021-12-17

No.	Date	Revision
1	2021-12-17	Issued for Approval
2	2022-01-14	Revised per Comments
3	2022-02-11	Revised per Comments
4	2022-03-11	Revised per Comments
5	2022-04-08	Revised per Comments
6	2022-05-13	Revised per Comments
7	2022-06-17	Revised per Comments
8	2022-07-15	Revised per Comments
9	2022-08-12	Revised per Comments
10	2022-09-16	Revised per Comments
11	2022-10-14	Revised per Comments
12	2022-11-11	Revised per Comments
13	2022-12-09	Revised per Comments
14	2023-01-13	Revised per Comments
15	2023-02-10	Revised per Comments
16	2023-03-10	Revised per Comments
17	2023-04-14	Revised per Comments
18	2023-05-12	Revised per Comments
19	2023-06-09	Revised per Comments
20	2023-07-14	Revised per Comments
21	2023-08-11	Revised per Comments
22	2023-09-08	Revised per Comments
23	2023-10-13	Revised per Comments
24	2023-11-10	Revised per Comments
25	2023-12-08	Revised per Comments
26	2024-01-12	Revised per Comments
27	2024-02-09	Revised per Comments
28	2024-03-08	Revised per Comments
29	2024-04-12	Revised per Comments
30	2024-05-10	Revised per Comments
31	2024-06-07	Revised per Comments
32	2024-07-12	Revised per Comments
33	2024-08-09	Revised per Comments
34	2024-09-06	Revised per Comments
35	2024-10-11	Revised per Comments
36	2024-11-08	Revised per Comments
37	2024-12-06	Revised per Comments
38	2025-01-10	Revised per Comments
39	2025-02-07	Revised per Comments
40	2025-03-07	Revised per Comments
41	2025-04-11	Revised per Comments
42	2025-05-09	Revised per Comments
43	2025-06-06	Revised per Comments
44	2025-07-11	Revised per Comments
45	2025-08-08	Revised per Comments
46	2025-09-05	Revised per Comments
47	2025-10-10	Revised per Comments
48	2025-11-07	Revised per Comments
49	2025-12-05	Revised per Comments
50	2026-01-09	Revised per Comments
51	2026-02-06	Revised per Comments
52	2026-03-06	Revised per Comments
53	2026-04-10	Revised per Comments
54	2026-05-07	Revised per Comments
55	2026-06-04	Revised per Comments
56	2026-07-09	Revised per Comments
57	2026-08-06	Revised per Comments
58	2026-09-03	Revised per Comments
59	2026-10-08	Revised per Comments
60	2026-11-05	Revised per Comments
61	2026-12-03	Revised per Comments
62	2027-01-07	Revised per Comments
63	2027-02-04	Revised per Comments
64	2027-03-04	Revised per Comments
65	2027-04-08	Revised per Comments
66	2027-05-06	Revised per Comments
67	2027-06-03	Revised per Comments
68	2027-07-08	Revised per Comments
69	2027-08-05	Revised per Comments
70	2027-09-02	Revised per Comments
71	2027-10-07	Revised per Comments
72	2027-11-04	Revised per Comments
73	2027-12-02	Revised per Comments
74	2028-01-06	Revised per Comments
75	2028-02-03	Revised per Comments
76	2028-03-02	Revised per Comments
77	2028-04-06	Revised per Comments
78	2028-05-04	Revised per Comments
79	2028-06-01	Revised per Comments
80	2028-07-06	Revised per Comments
81	2028-08-03	Revised per Comments
82	2028-09-01	Revised per Comments
83	2028-10-06	Revised per Comments
84	2028-11-03	Revised per Comments
85	2028-12-01	Revised per Comments
86	2029-01-05	Revised per Comments
87	2029-02-02	Revised per Comments
88	2029-03-01	Revised per Comments
89	2029-04-05	Revised per Comments
90	2029-05-03	Revised per Comments
91	2029-06-01	Revised per Comments
92	2029-07-05	Revised per Comments
93	2029-08-02	Revised per Comments
94	2029-09-01	Revised per Comments
95	2029-10-05	Revised per Comments
96	2029-11-02	Revised per Comments
97	2029-12-01	Revised per Comments
98	2030-01-04	Revised per Comments
99	2030-02-01	Revised per Comments
100	2030-03-01	Revised per Comments
101	2030-04-04	Revised per Comments
102	2030-05-02	Revised per Comments
103	2030-06-01	Revised per Comments
104	2030-07-04	Revised per Comments
105	2030-08-01	Revised per Comments
106	2030-09-01	Revised per Comments
107	2030-10-04	Revised per Comments
108	2030-11-01	Revised per Comments
109	2030-12-01	Revised per Comments
110	2031-01-03	Revised per Comments
111	2031-02-01	Revised per Comments
112	2031-03-01	Revised per Comments
113	2031-04-03	Revised per Comments
114	2031-05-01	Revised per Comments
115	2031-06-01	Revised per Comments
116	2031-07-03	Revised per Comments
117	2031-08-01	Revised per Comments
118	2031-09-01	Revised per Comments
119	2031-10-03	Revised per Comments
120	2031-11-01	Revised per Comments
121	2031-12-01	Revised per Comments
122	2032-01-02	Revised per Comments
123	2032-02-01	Revised per Comments
124	2032-03-01	Revised per Comments
125	2032-04-02	Revised per Comments
126	2032-05-01	Revised per Comments
127	2032-06-01	Revised per Comments
128	2032-07-02	Revised per Comments
129	2032-08-01	Revised per Comments
130	2032-09-01	Revised per Comments
131	2032-10-02	Revised per Comments
132	2032-11-01	Revised per Comments
133	2032-12-01	Revised per Comments
134	2033-01-01	Revised per Comments
135	2033-02-01	Revised per Comments
136	2033-03-01	Revised per Comments
137	2033-04-01	Revised per Comments
138	2033-05-01	Revised per Comments
139	2033-06-01	Revised per Comments
140	2033-07-01	Revised per Comments
141	2033-08-01	Revised per Comments
142	2033-09-01	Revised per Comments
143	2033-10-01	Revised per Comments
144	2033-11-01	Revised per Comments
145	2033-12-01	Revised per Comments
146	2034-01-01	Revised per Comments
147	2034-02-01	Revised per Comments
148	2034-03-01	Revised per Comments
149	2034-04-01	Revised per Comments
150	2034-05-01	Revised per Comments
151	2034-06-01	Revised per Comments
152	2034-07-01	Revised per Comments
153	2034-08-01	Revised per Comments
154	2034-09-01	Revised per Comments
155	2034-10-01	Revised per Comments
156	2034-11-01	Revised per Comments
157	2034-12-01	Revised per Comments
158	2035-01-01	Revised per Comments
159	2035-02-01	Revised per Comments
160	2035-03-01	Revised per Comments
161	2035-04-01	Revised per Comments
162	2035-05-01	Revised per Comments
163	2035-06-01	Revised per Comments
164	2035-07-01	Revised per Comments
165	2035-08-01	Revised per Comments
166	2035-09-01	Revised per Comments
167	2035-10-01	Revised per Comments
168	2035-11-01	Revised per Comments
169	2035-12-01	Revised per Comments
170	2036-01-01	Revised per Comments
171	2036-02-01	Revised per Comments
172	2036-03-01	Revised per Comments
173	2036-04-01	Revised per Comments
174	2036-05-01	Revised per Comments
175	2036-06-01	Revised per Comments
176	2036-07-01	Revised per Comments
177	2036-08-01	Revised per Comments
178	2036-09-01	Revised per Comments
179	2036-10-01	Revised per Comments
180	2036-11-01	Revised per Comments
181	2036-12-01	Revised per Comments
182	2037-01-01	Revised per Comments
183	2037-02-01	Revised per Comments
184	2037-03-01	Revised per Comments
185	2037-04-01	Revised per Comments
186	2037-05-01	Revised per Comments
187	2037-06-01	Revised per Comments
188	2037-07-01	Revised per Comments
189	2037-08-01	Revised per Comments
190	2037-09-01	Revised per Comments
191	2037-10-01	Revised per Comments
192	2037-11-01	Revised per Comments
193	2037-12-01	Revised per Comments
194	2038-01-01	Revised per Comments
195	2038-02-01	Revised per Comments
196	2038-03-01	Revised per Comments
197	2038-04-01	Revised per Comments
198	2038-05-01	Revised per Comments
199	2038-06-01	Revised per Comments
200	2038-07-01	Revised per Comments
201	2038-08-01	Revised per Comments
202	2038-09-01	Revised per Comments
203	2038-10-01	Revised per Comments
204	2038-11-01	Revised per Comments
205	2038-12-01	Revised per Comments
206	2039-01-01	Revised per Comments
207	2039-02-01	Revised per Comments
208	2039-03-01	Revised per Comments
209	2039-04-01	Revised per Comments
210	2039-05-01	Revised per Comments
211	2039-06-01	Revised per Comments
212	2039-07-01	Revised per Comments
213	2039-08-01	Revised per Comments
214	2039-09-01	Revised per Comments
215	2039-10-01	Revised per Comments
216	2039-11-01	Revised per Comments
217	2039-12-01	Revised per Comments
218	2040-01-01	Revised per Comments
219	2040-02-01	Revised per Comments
220	2040-03-01	Revised per Comments
221	2040-04-01	Revised per Comments
222	2040-05-01	Revised per Comments
223	2040-06-01	Revised per Comments
224	2040-07-01	Revised per Comments
225	2040-08-01	Revised per Comments
226	2040-09-01	Revised per Comments
227	2040-10-01	Revised per Comments
228	2040-11-01	Revised per Comments
229	2040-12-01	Revised per Comments
230	2041-01-01	Revised per Comments
231	2041-02-01	Revised per Comments
232	2041-03-01	Revised per Comments
233	2041-04-01	Revised per Comments
234	2041-05-01	Revised per Comments
235	2041-06-01	Revised per Comments
236	2041-07-01	Revised per Comments
237	2041-08-01	Revised per Comments
238	2041-09-01	Revised per Comments
239	2041-10-01	Revised per Comments
240	2041-11-01	Revised per Comments
241	2041-12-01	Revised per Comments
242	2042-01-01	Revised per Comments
243	2042-02-01	Revised per Comments
244	2042-03-01	Revised per Comments
245	2042-04-01	Revised per Comments
246	2042-05-01	Revised per Comments
247	2042-06-01	Revised per Comments
248	2042-07-01	Revised per Comments
249	2042-08-01	Revised per Comments
250	2042-09-01	Revised per Comments
251	2042-10-01	Revised per Comments
252	2042-11-01	Revised per Comments
253	2042-12-01	Revised per Comments
254	2043-01-01	Revised per Comments
255	2043-02-01	Revised per Comments
256	2043-03-01	Revised per Comments
257	2043-04-01	Revised per Comments
258	2043-05-01	Revised per Comments
259	2043-06-01	Revised per Comments
260	2043-07-01	Revised per Comments
261	2043-08-01	Revised per Comments
262	2043-09-01	Revised per Comments
263	2043-10-01	Revised per Comments
264	2043-11-01	Revised per Comments
265	2043-12-01	Revised per Comments
266	2044-01-01	Revised per Comments
267	2044-02-01	Revised per Comments
268	2044-03-01	Revised per Comments
269	2044-04-01	Revised per Comments
270	2044-05-01	Revised per Comments
271	2044-06-01	Revised per Comments
272	2044-07-01	Revised per Comments
273	2044-08-01	Revised per Comments
274	2044-09-01	Revised per Comments
275	2044-10-01	Revised per Comments
276	2044-11-01	Revised per Comments
277	2044-12-01	Revised per Comments
278	2045-01-01	Revised per Comments
279	2045-02-01	Revised per Comments
280	2045-03-01	Revised per Comments
281	2045-04-01	Revised per Comments
282	2045-05-01	Revised per Comments
283	2045-06-01	Revised per Comments
284	2045-07-01	Revised per Comments
285	2045-08-01	Revised per Comments
286	2045-09-01	Revised per Comments
287	2045-10-01	Revised per Comments
288	2045-11-01	Revised per Comments
289	2045-12-01	Revised per Comments
290	2046-01-01	Revised per Comments
291	2046-02-01	Revised per Comments
292	2046-03-01	Revised per Comments
293	2046-04-01	Revised per Comments
294	2046-05-01	Revised per Comments
295	2046-06-01	Revised per Comments
296	2046-07-01	Revised per Comments
297	2046-08-01	Revised per Comments
298	2046-09-01	Revised per Comments
299	2046-10-01	Revised per Comments
300	2046-11-01	Revised per Comments
301	2046-12-01	Revised per Comments
302	2047-01-01	Revised per Comments
303	2047-02-01	Revised per Comments
304	2047-03-01	Revised per Comments
305	2047-04-01	Revised per Comments
306	2047-05-01	Revised per Comments
307	2047-06-01	Revised per Comments
308	2047-07-01	Revised per Comments
309	2047-08-01	Revised per Comments
310	2047-09-01	Revised per Comments
311	2047-10-01	Revised per Comments
312	2047-11-01	Revised per Comments
313	2047-12-01	Revised per Comments
314	2048-01-01	Revised per Comments
315	2048-02-01	Revised per Comments
316	2048-03-01	Revised per Comments
317	2048-04-01	Revised per Comments
318	2048-05-01	Revised per Comments
319	2048-06-01	Revised per Comments
320	2048-07-01	Revised per Comments
321	2048-08-01	Revised per Comments
322	2048-09-01	Revised per Comments
323	2048-10-01	Revised per Comments
324	2048-11-01	Revised per Comments
325	2048-12-01	Revised per Comments
326	2049-01-01	Revised per Comments
327	2049-02-01	Revised per Comments
328	2049-03-01	Revised per Comments
329	2049-04-01	Revised per Comments
330	2049-05-01	Revised per Comments
331	2049-06-01	Revised per Comments
332	2049-07-01	Revised per Comments
333	2049-08-01	Revised per Comments
334	2049-09-01	Revised per Comments
335	2049-10-01	Revised per Comments
336	2049-11-01	Revised per Comments
337	2049-12-01	Revised per Comments
338	2050-01-01	Revised per Comments
339	2050-02-01	Revised per Comments
340	2050-03-01	Revised per Comments
341	2050-04-01	Revised per Comments
342	2050-05-01	Revised per Comments
343	2050-06-01	Revised per Comments
344	2050-07-01	Revised per Comments
345	2050-08-01	Revised per Comments
346	2050-09-01	Revised per Comments
347	2050-10-01	Revised per Comments
348	2050-11-01	Revised per Comments
349	2050-12-01	Revised per Comments
350	2051-01-01	Revised per Comments
351	2051-02-01	Revised per Comments
352	2051-03-01	Revised per Comments
353	2051-04-01	Revised per Comments
354	2051-05-01	Revised per Comments
355	2051-06-01	Revised per Comments
356	2051-07-01	Revised per Comments
357	2051-08-01	Revised per Comments
358	2051-09-01	Revised per Comments
359	2051-10-01	Revised per Comments
360	2051-11-01	Revised per Comments
361	2051-12-01	Revised per Comments
362	2052-01-01	Revised per Comments
363	2052-02-01	Revised per Comments
364	2052-03-01	Revised per Comments
365	2052-04-01	Revised per Comments
366	2052-05-01	Revised per Comments
367	2052-06-01	Revised per Comments
368	2052-07-01	Revised per Comments
369	2052-08-01	Revised per Comments
370	2052-09-01	Revised per Comments
371	2052-10-01	Revised per Comments
372	2052-11-01	Revised per Comments
373	2052-12-01	Revised per Comments
374	2053-01-01	Revised per Comments
375	2053-02-01	Revised per Comments
376	2053-03-01	Revised per Comments
377	2053-04-01	Revised per Comments
378	2053-05-01	Revised per Comments
379	2053-06-01	Revised per Comments
380	2053-07-01	Revised per Comments
381	2053-08-01	Revised per Comments
382	2053-09-01	Revised per Comments
383	2053-10-01	Revised per Comments
384	2053-11-01	Revised per Comments
385	2053-12-01	Revised per Comments
386	2054-01-01	Revised per Comments
387	2054-02-01	Revised per Comments
388	2054-03-01	Revised per Comments
389	2054-04-01	Revised per Comments
390	2054-05-01	Revised per Comments
391	2054-06-01	Revised per Comments
392	2054-07-01	Revised per Comments
393	2054-08-01	Revised per Comments
394	2054-09-01	Revised per Comments
395	2054-10-01	Revised per Comments
396	2054-11-01	Revised per Comments
397	2054-12-01	Revised per Comments
398	2055-01-01	Revised per Comments
399	2055-02-01	Revised per Comments
400	2055-03-01	Revised per Comments
401	2055-04-01	Revised per Comments
402	2055-05-01	Revised per Comments
403	2055-06-01	Revised per Comments
404	2055-07-01	Revised per Comments
405	2055-08-01	Revised per Comments
406	2055-09-01	Revised per Comments
407	2055-10-01	Revised per Comments
408	2055-11-01	Revised per Comments
409	2055-12-01	Revised per Comments
410	2056-01-01	Revised per Comments
411	2056-02-01	Revised per Comments
412	2056-03-01	Revised per Comments
413	2056-04-01	Revised per Comments
414	2056-05-01	Revised per Comments
415	2056-06-01	Revised per Comments
416	2056-07-01	Revised per Comments
417	2056-08-01	Revised per Comments
418	2056-09-01	Revised per Comments
419	2056-10-01	Revised per Comments
420	2056-11-01	Revised per Comments
421	2056-12-01	Revised per Comments
422	2057-01-01	Revised per Comments
423	2057-02-01	Revised per Comments
424	2057-03-01	Revised per Comments
425	2057-04-01	Revised per Comments
426	2057-05-01	Revised per Comments
427	2057-06-01	Revised per Comments
428	2057-07-01	Revised per Comments
429	2057-08-01	Revised per Comments
430	2057-09-01	Revised per Comments
431	2057-10-01	Revised per Comments
432	2057-11-01	Revised per Comments
433	2057-12-01	Revised per Comments
434	2058-01-01	Revised per Comments
435	2058-02-01	Revised per Comments
436	2058-03-01	Revised per Comments
437	2058-04-01	Revised per Comments
438	2058-05-01	Revised per Comments
439	2058-06-01	Revised per Comments
440	2058-07-01	Revised per Comments
441	2058-08-01	Revised per Comments
442	2058-09-01	Revised per Comments
443	2058-10-01	Revised per Comments
444	2058-11-01	Revised per Comments
445	2058-12-01	Revised per Comments
446	2059-01-01	Revised per Comments
447	2059-02-01	Revised per Comments
448	2059-03-01	Revised per Comments
449	2059-04-01	Revised per Comments
450	2059-05-01	Revised per Comments
451	2059-06-01	Revised per Comments
452	2059-07-01	Revised per Comments
453	2059-08-01	Revised per Comments
454	2059-09-01	Revised per Comments
455	2059-10-01	Revised per Comments
456	2059-11-01	Revised per Comments
457	2059-12-01	Revised per Comments
458	2060-01-01	Revised per Comments
459	2060-02-01	Revised per Comments
460	2060-03-01	Revised per Comments
461	2060-04-01	Revised per Comments
462	2060-05-01	Revised per Comments
463	2060-06-01	Revised per Comments
464	2060-07-01	Revised per Comments
465	2060-08-01	Revised per Comments
466	2060-09-01	Revised per Comments
467	2060-10-01	Revised per Comments
468	2060-11-01	Revised per Comments
469	2060-12-01	Revised per Comments
470	2061-01-01	Revised per Comments
471	2061-02-01	Revised per Comments
472	2061-03-01	Revised per Comments
473	2061-04-01	Revised per Comments
474	2061-05-01	Revised per Comments
475	2061-06-01	Revised per Comments
476	2061-07-01	Revised per Comments
477	2061-08-01	Revised per Comments
478	2061-09-01	Revised per Comments
479	2061-10-01	Revised per Comments
480	2061-11-01	Revised per Comments
481	2061-12-01	Revised per Comments
482	2062-01-01	Revised per Comments
483	2062-02-01	Revised per Comments
484	2062-03-01	Revised per Comments
485	2062-04-01	Revised per Comments
486	2062-05-01	Revised per Comments
487	2062-06-01	Revised per Comments
488	2062-07-01	Revised per Comments
489	2062-08-01	Revised per Comments
490	2062-09-01	Revised per Comments
491	2062-10-01	Revised per Comments
492	2062-11-01	Revised per Comments
493	2062-12-01	Revised per Comments
494	2063-01-01	Revised per Comments
495	2063-02-01	Revised per Comments
496	2063-03-01	Revised per Comments
497	2063-04-01	Revised per Comments
498	2063-05-01	Revised per Comments
499	2063-06-01	Revised per Comments
500	2063-07-01	Revised per Comments
501	2063-08-01	Revised per Comments
502	2063-09-01	Revised per Comments
503	2063-10-01	Revised per Comments
504	2063-11-01	Revised per Comments
505	2063-12-01	Revised per Comments
506	2064-01-01	Revised per Comments
507	2064-02-01	Revised per Comments
508	2064-03-01	Revised per Comments
509	2064-04-01	Revised per Comments
510	2064-05-01	Revised per Comments
511	2064-06-01	Revised per Comments
512	2064-07-01	Revised per Comments
513	2064-08-01	Revised per Comments
514	2064-09-01	Revised per Comments
515	2064-10-01	Revised per Comments
516	2064-11-01	Revised per Comments
517	2064-12-01	Revised per Comments
518	2065-01-01	Revised per Comments
519	2065-02-01	Revised per Comments
520	2065-03-01	Revised per Comments
521	2065-04-01	Revised per Comments
522	2065-05-01	Revised per Comments
523	2065-06-01	Revised per Comments
524	2065-07-01	Revised per Comments
525	2065-08-01	Revised per Comments
526	2065-09-01	Revised per Comments
527	2065-10-01	Revised per Comments
528	2065-11-01	Revised per Comments
529	2065-12-01	Revised per Comments
530	2066-01-01	Revised per Comments
531	2066-02-01	Revised per Comments
532	2066-03-01	Revised per Comments
533	2066-04-01	Revised per Comments
534	2066-05-01	Revised per Comments
535	2066-06-01	Revised per Comments
536	2066-07-01	Revised per Comments
537	2066-08-01	Revised per Comments
538	2066-09-01	Revised per Comments
539	2066-10-01	Revised per Comments
540	2066-11-01	Revised per Comments
541	2066-12-01	Revised per Comments
542	2067-01-01	Revised per Comments
543	2067-02-01	Revised per Comments
544	2067-03-01	Revised per Comments
545	2067-04-01	Revised per Comments
546	2067-05-01	Revised per Comments
547	2067-06-01	Revised per Comments
548	2067-07-01	Revised per Comments
549	2067-08-01	Revised per Comments
550	2067-09-01	Revised per Comments
551	2067-10-01	Revised per Comments
552	2067-11-01	Revised per Comments
553	2067-12-01	Revised per Comments
554	2068-01-01	Revised per Comments
555	2068-02-01	Revised per Comments
556	2068-03-01	Revised per Comments
557	2068-04-01	Revised per Comments
558	2068-05-01	Revised per Comments
559	2068-06-01	Revised per Comments
560	2068-07-01	Revised per Comments
561	2068-08-01	Revised per Comments
562	2068-09-01	Revised per Comments
563	2068-10-01	Revised per Comments
564	2068-11-01	Revised per Comments
565	2068-12-01	Revised per Comments
566	2069-01-01	Revised per Comments
567	2069-02-01	Revised per Comments
568	2069-03-01	Revised per Comments
569	2069-04-01	Revised per Comments
570	2069-05-01	Revised per Comments
571	2069-06-01	Revised per Comments
572	2069-07-01	Revised per Comments
573	2069-08-01	Revised per Comments
574	2069-09-01	Revised per Comments
575	2069-10-01	Revised per Comments
576	2069-11-01	Revised per Comments
577	2069-12-01	Revised per Comments
578	2070-01-01	Revised per Comments
579	2070-02-01	Revised per Comments
580	2070-03-01	Revised per Comments
581	2070-04-01	Revised per Comments
582	2070-05-01	Revised per Comments
583	2070-06-01	Revised per Comments
584	2070-07-01	Revised per Comments
585	2070-08-01	Revised per Comments
586	2070-09-01	Revised per Comments
587	2070-10-01	Revised per Comments
588	2070-11-01	Revised per Comments
589	2070-12-01	Revised per Comments
590	2071-01-01	Revised per Comments
591	2071-02-01	Revised per Comments
592	2071-03-01	Revised per Comments
593	2071-04-01	Revised per Comments
594	2071-05-01	Revised per Comments
595	2071-06-01	Revised per Comments
596	2071-07-01	Revised per Comments
597	2071-08-01	Revised per Comments
598	2071-09-01	Revised per Comments
599	2071-10-01	Revised per Comments
600	2071-11-01	Revised per Comments
601	2071-12-01	Revised per Comments
602	2072-01-01	Revised per Comments
603	2072-02-01	Revised per Comments
604	2072-03-01	Revised per Comments
605	2072-04-01	Revised per Comments
606	2072-05-01	Revised per Comments
607	2072-06-01	Revised per Comments
608	2072-07-01	Revised per Comments
609	2072-08-01	Revised per Comments
610	2072-09-01	Revised per Comments
611	2072-10-01	Revised per Comments
612	2072-11-01	Revised per Comments
613	2072-12-01	Revised per Comments
614	2073-01-01	Revised per Comments
615	2073-02-01	Revised per Comments
616	2073-03-01	Revised per Comments
617	2073-04-01	Revised per Comments
618	2073-05-01	Revised per Comments
619	2073-06-01	Revised per Comments
620	2073-07-01	Revised per Comments
621	2073-08-01	Revised per Comments
622	2073-09-01	Revised per Comments
623	2073-10-01	Revised per Comments
624	2073-11-01	Revised per Comments
625	2073-12-01	Revised per Comments
626	2074-01-01	Revised per Comments
627	2074-02-01	Revised per Comments
628	2074-03-01	Revised per Comments
629	2074-04-01	Revised per Comments
630	2074-05-01	Revised per Comments
631	2074-06-01	Revised per Comments
632	2074-07-01	Revised per Comments
633	2074-08-01	Revised per Comments
634	2074-09-01	Revised per Comments
635	2074-10-01	Revised per Comments
636	2074-11-01	Revised per Comments
637	2074-12-01	Revised per Comments
638	2075-01-01	Revised per Comments
639	2075-02-01	Revised per Comments
640	2075-03-01	Revised per Comments
641	2075-04-01	Revised per Comments
642	2075-05-01	Revised per Comments
643	2075-06-01	Revised per Comments
644	2075-07-01	Revised per Comments
645	2075-08-01	Revised per Comments
646	2075-09-01	Revised per Comments
647	2075-10-01	Revised per Comments
648	2075-11-01	Revised per Comments
649	2075-12-01	Revised per Comments
650	2076-01-01	Revised per Comments
651	2076-02-01	Revised per Comments
652	2076-03-01	Revised per Comments
653	2076-04-01	Revised per Comments
654	2076-05-01	Revised per Comments
655	2076-06-01	Revised per Comments
656	2076-07-01	Revised per Comments
657	2076-08-01	Revised per Comments
658	2076-09-01	Revised per Comments
659	2076-10-01	Revised per Comments
660	2076-11-01	Revised per Comments
661	2076-12-01	Revised per Comments
662	2077-01-01	Revised per Comments
663	2077-02-01	Revised per Comments
664	2077-03-01	Revised per Comments
665	2077-04-01	Revised per Comments
666	2077-05-01	Revised per Comments
667	2077-06-01	Revised per Comments
668	2077-07-01	Revised per Comments
669	2077-08-01	Revised per Comments
670	2077-09-01	Revised per Comments
671	2077-10-01	Revised per Comments
672	2077-11-01	Revised per Comments
673	2077-12-01	Revised per Comments
674	2078-01-01	Revised per Comments
675	2078-02-01	Revised per Comments
676	2078-03-01	Revised per Comments
677	2078-04-01	Revised per Comments
678	2078-05-01	Revised per Comments
679	2078-06-01	Revised per Comments
680	2078-07-01	Revised per Comments
681	2078-08-01	Revised per Comments
682	2078-09-01	Revised per Comments
683	2078-10-01	Revised per Comments
684	2078-11-01	Revised per Comments
685	2078-12-01	Revised per Comments
686	2079-01-01	Revised per Comments
687	2079-02-01	Revised per Comments
688	2079-03-01	Revised per Comments
689	2079-04-01	Revised per Comments
690	2079-05-01	Revised per Comments
691	2079-06-01	Revised per

696400 696500

ANEXA NR. 1.35 la regulament

Plan de amplasament şi delimitare a imobilului
Scara 1: 1000

Nr. Cadastral:	Suprafaţa măsurată a imobilului (mp)	Adresa imobilului
	1990	Extravilan Com.Iana,DJ 243 ,Jud. Vaslui
Nr. Cartea Funciară		Unitatea Administrativ Teritorială (UAT)
		IANA

543600 543600

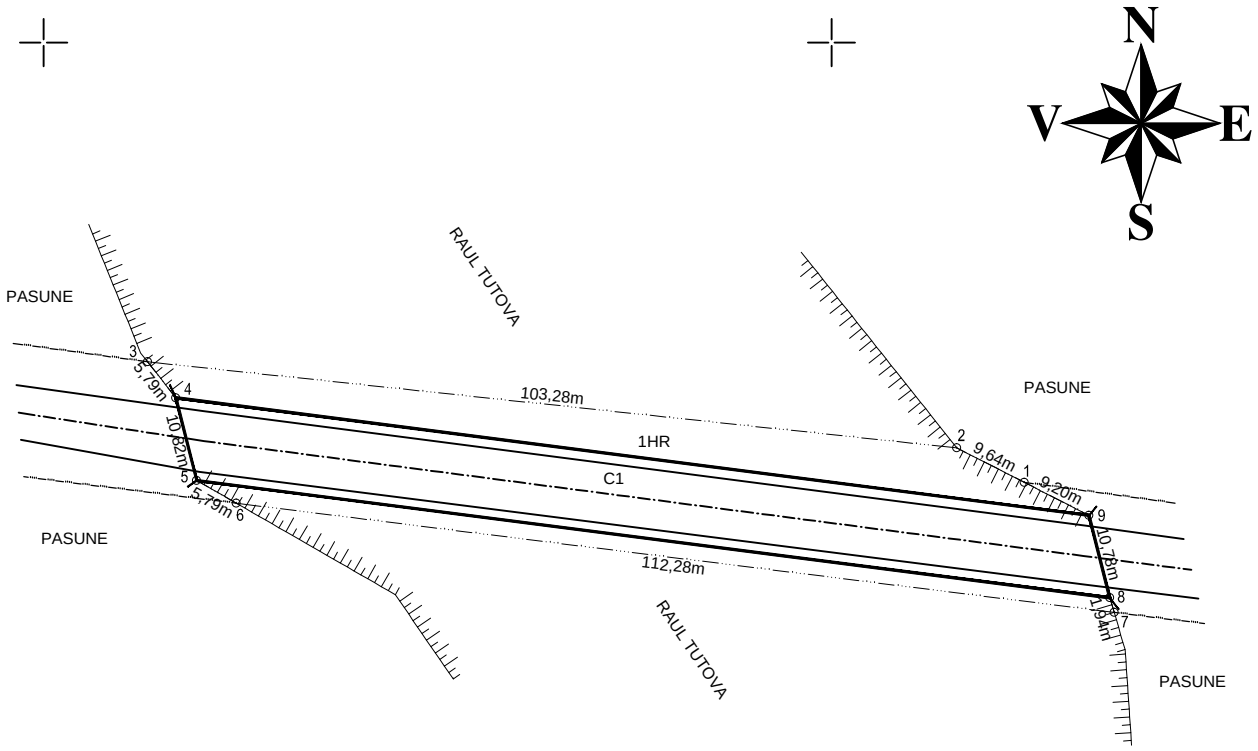

543500 543500

A. Date referitoare la teren

Nr. parcelă	Categorie de folosinta	Suprafaţa mp	Menţiuni
1	HR	1990	Imobilul masurat nu este imprejmuit.
TOTAL		1990	

B. Date referitoare la constructii

Cod	Destinatia	Supr. construita la sol (mp)	Mentiuni	
C1	CIE	1174	POD DIN BETON - km 16 + 851 (RAUL TUTOVA)	Sd = 1174 mp

Suprafaţa totală măsurată a imobilului = 1990 mp

Mircea Rusu Digitally signed by Mircea Rusu Date: 2020.10.05 14:06:44 +03'00'

Suprafaţa din act = 1990 mp

Executant	*Inspector*
SC TOPO_SISTEM SRL	
Confirm executarea măsurătorilor la teren, corectitudinea întocmirii documentaţiei cadastrale şi corespondenţa acesteia cu realitatea din teren	***Confirm introducerea imobilului în baza de date integrată şi atribuirea numărului cadastral***
Semnătura şi ştampila	***Semnătura şi parafa***
Data: Septembrie 2020	***Data: .....***
	Ştampila BCPI

696400 696500

ANEXA NR. 1.35 la regulament

Plan de amplasament şi delimitare a imobilului
Scara 1: 500

Nr. Cadastral:	Suprafaţa măsurată a imobilului (mp)	Adresa imobilului
	601	Intravilan Sat Iezer,Com.Puiesti,DJ 243 ,Jud. Vaslui
Nr. Cartea Funciară		Unitatea Administrativ Teritorială (UAT)
		PUIESTI

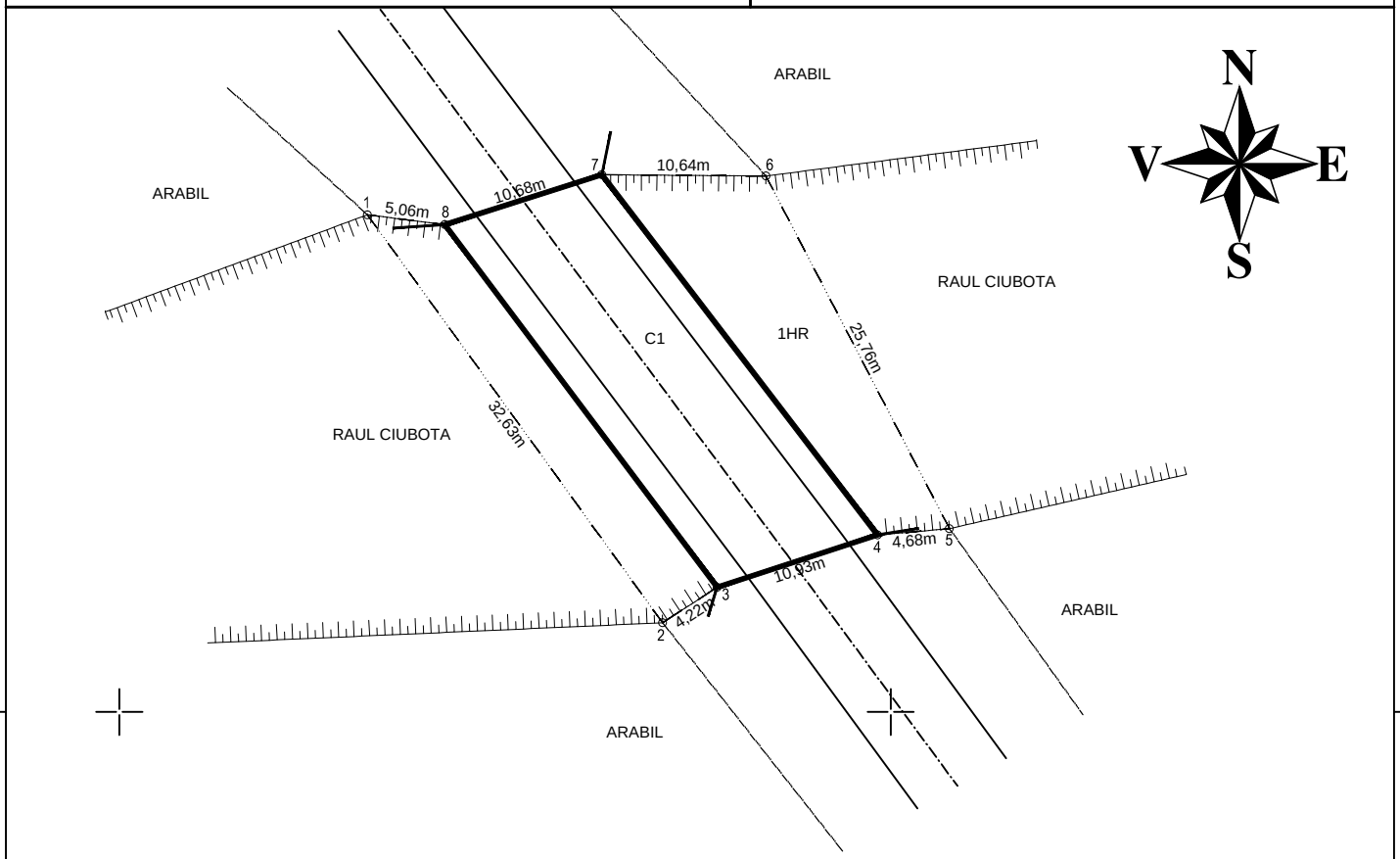

A. Date referitoare la teren

Nr. parcelă	Categorie de folosinta	Suprafaţa mp	Menţiuni
1	HR	601	Imobilul masurat nu este imprejmuit.
TOTAL		601	

B. Date referitoare la constructii

Cod	Destinatia	Supr. construita la sol (mp)	Mentiuni	
C1	CIE	300	POD DIN BETON - km 222 + 295 (RAUL CIUBOTA)	Sd = 300 mp

Suprafaţa totală măsurată a imobilului = 601 mp

Suprafaţa din act = 601 mp

Mircea Rusu Digitally signed by Mircea Rusu Date: 2020.10.05 14:07:47 +03'00'

Executant	Inspector
SC TOPO_SISTEM SRL	
Confirm executarea măsurătorilor la teren, corectitudinea întocmirii documentaţiei cadastrale şi corespondenţa acesteia cu realitatea din teren	***Confirm introducerea imobilului în baza de date integrată şi atribuirea numărului cadastral***
Semnătura şi ştampila	***Semnătura şi parafa***
Data: Septembrie 2020	***Data: .....***
	Ştampila BCPI

683500 683550

ANEXA NR. 1.35 la regulament

Plan de amplasament şi delimitare a imobilului
Scara 1: 500

Nr. Cadastral:	Suprafaţa măsurată a imobilului (mp)	Adresa imobilului
	192	Extravilan Com.Voinesti,DJ 243 ,Jud. Vaslui
Nr. Cartea Funciară		Unitatea Administrativ Teritorială (UAT)
		VOINESTI

565600 565600

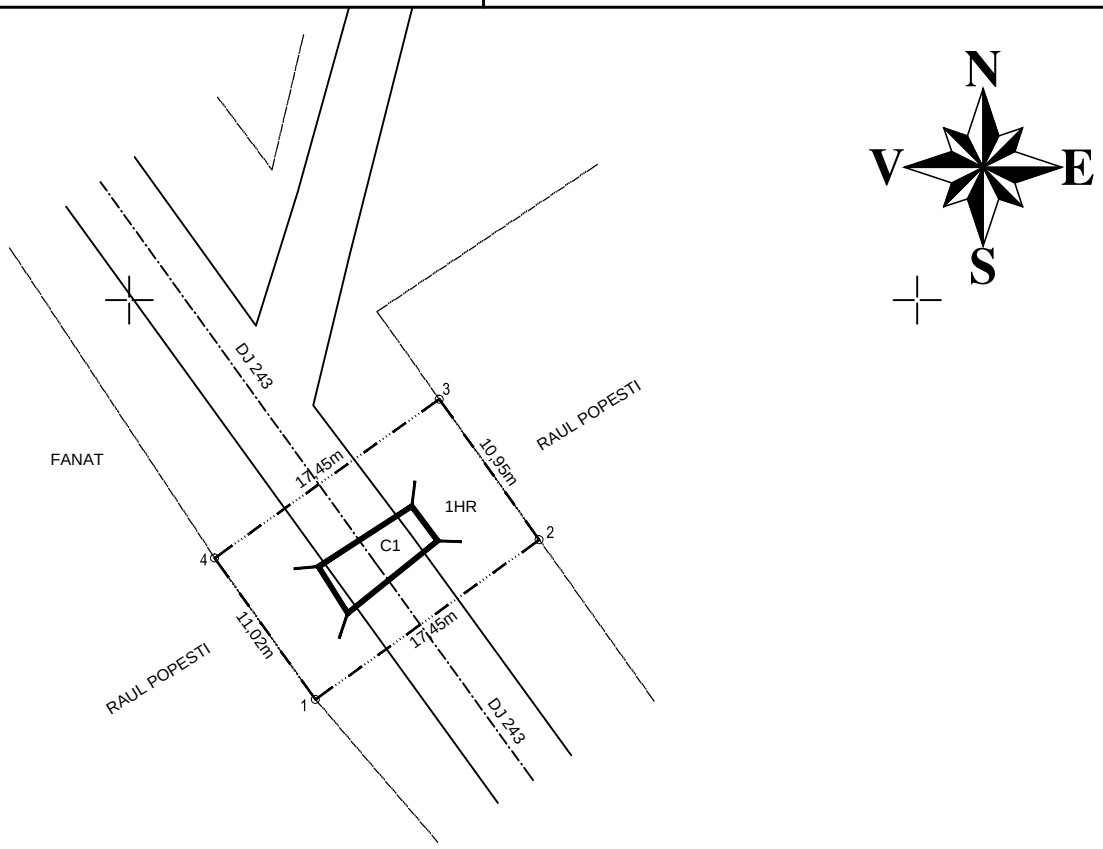

A. Date referitoare la teren

Nr. parcelă	Categorie de folosinta	Suprafaţa mp	Menţiuni
1	HR	192	Imobilul masurat nu este imprejmuit.
TOTAL		192	

565550 565550

B. Date referitoare la constructii

Cod	Destinatia	Supr. construita la sol (mp)	Mentiuni	
C1	CIE	22	POD DIN BETON - Km 43 + 057 (RAUL POPESTI)	Sd = 22 mp

Suprafaţa totală măsurată a imobilului = 192 mp

Mircea Rusu Digitally signed by Mircea Rusu Date: 2020.10.05 14:07:33 +03'00'

Suprafaţa din act = 192 mp

Executant	Inspector
SC TOPO_SISTEM SRL	
Confirm executarea măsurătorilor la teren, corectitudinea întocmirii documentaţiei cadastrale şi corespondenţa acesteia cu realitatea din teren	***Confirm introducerea imobilului în baza de date integrată şi atribuirea numărului cadastral***
Semnătura şi ştampila	***Semnătura şi parafa***
Data: Septembrie 2020	***Data: .....***
	Ştampila BCPI

683500 683550

681750 681800

ANEXA NR. 1.35 la regulament

Plan de amplasament şi delimitare a imobilului
Scara 1: 500

Nr. Cadastral:	Suprafaţa măsurată a imobilului (mp)	Adresa imobilului
	134	Extravilan Com.Dragomiresti,DJ 243 ,Jud. Vaslui
Nr. Cartea Funciară		Unitatea Administrativ Teritorială (UAT)
		DRAGOMIRESTI

568850 568850

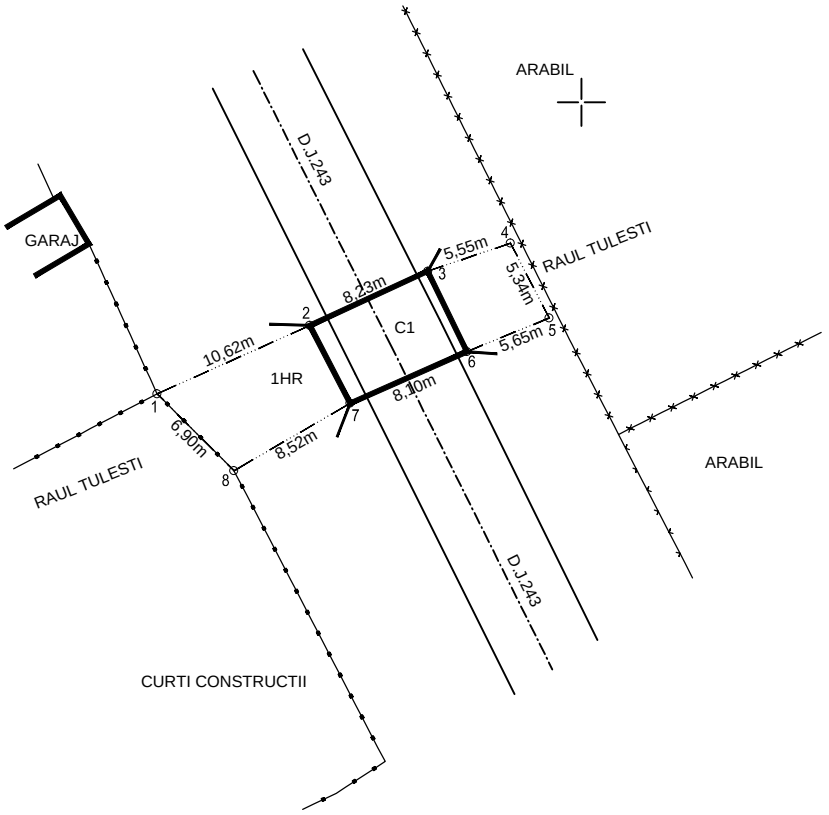



568800 568800

A. Date referitoare la teren

Nr. parcelă	Categorie de folosinta	Suprafaţa mp	Menţiuni
1	HR	134	Imobilul masurat nu este imprejmuit.
TOTAL		134	

B. Date referitoare la constructii

Cod	Destinatia	Supr. construita la sol (mp)	Mentiuni	
C1	CIE	46	POD DIN BETON - km 46 + 744 (RAUL TULESTI)	Sd = 46 mp

Suprafaţa totală măsurată a imobilului = 134 mp

Suprafaţa din act = 134 mp

Mircea Rusu Digitally signed by Mircea Rusu Date: 2020.10.05 14:07:12 +03'00'

Executant	*Inspector*
SC TOPO_SISTEM SRL	
Confirm executarea măsurătorilor la teren, corectitudinea întocmirii documentaţiei cadastrale şi corespondenţa acesteia cu realitatea din teren	***Confirm introducerea imobilului în baza de date integrată şi atribuirea numărului cadastral***
Semnătura şi ştampila	***Semnătura şi parafa***
Data: Septembrie 2020	***Data: .....***
	Ştampila BCPI

681750 681800

ANEXA NR. 1.35 la regulament

Plan de amplasament şi delimitare a imobilului
Scara 1: 500

Nr. Cadastral:	Suprafaţa măsurată a imobilului (mp)	Adresa imobilului
	589	Extravilan Com.Voinesti,DJ 243 ,Jud. Vaslui
Nr. Cartea Funciară		Unitatea Administrativ Teritorială (UAT)
		VOINESTI

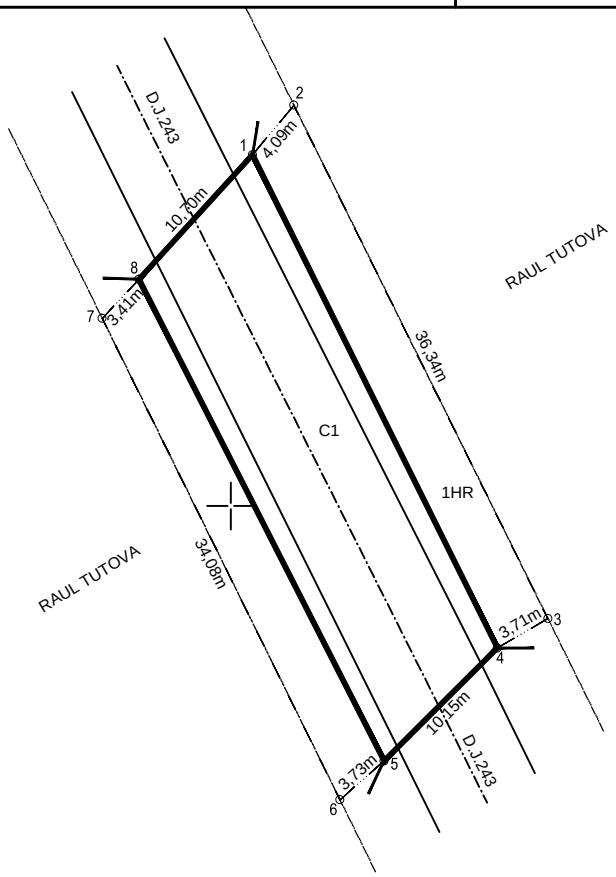



A. Date referitoare la teren

Nr. parcelă	Categorie de folosinta	Suprafaţa mp	Menţiuni
1	HR	589	Imobilul masurat nu este imprejmuit.
TOTAL		589	

B. Date referitoare la constructii

Cod	Destinatia	Supr. construita la sol (mp)	Mentiuni	
C1	CIE	340	POD DIN BETON - Km 44 + 233 (RAUL TUTOVA)	Sd = 340 mp

Suprafaţa totală măsurată a imobilului = 589 mp

Suprafaţa din act = 589 mp

Mircea Rusu
Digitally signed by Mircea Rusu
Date: 2020.10.05 14:06:26 +03'00'

Executant
SC TOPO_SISTEM SRL

Confirm executarea măsurătorilor la teren, corectitudinea întocmirii documentaţiei cadastrale şi corespondenţa acesteia cu realitatea din teren

Semnătura şi ştampila

Data: Septembrie 2020

Inspector

Confirm introducerea imobilului în baza de date integrată şi atribuirea numărului cadastral

Semnătura şi parafa

Data: .....

Ştampila BCPI

693400 693450

ANEXA NR. 1.35 la regulament

Plan de amplasament şi delimitare a imobilului
Scara 1: 500

Nr. Cadastral:	Suprafaţa măsurată a imobilului (mp)	Adresa imobilului
	960	Extravilan Com.Puiesti,DJ 243 ,Jud. Vaslui
Nr. Cartea Funciară		Unitatea Administrativ Teritorială (UAT)
		PUIESTI

548550 548550

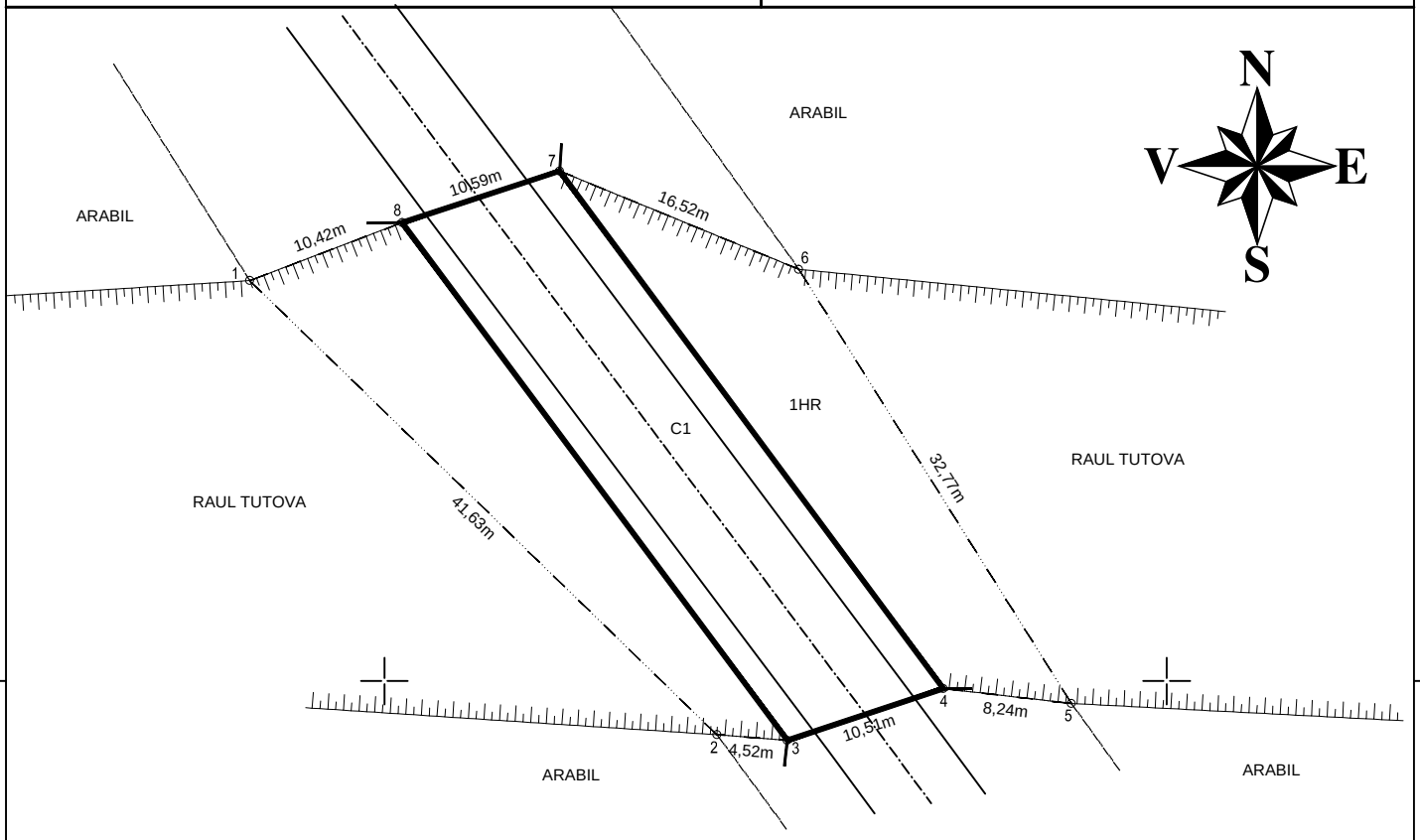

548500 548500

A. Date referitoare la teren

Nr. parcelă	Categorie de folosinta	Suprafaţa mp	Menţiuni
1	HR	960	Imobilul masurat nu este imprejmuit.
TOTAL		960	

B. Date referitoare la constructii

Cod	Destinatia	Supr. construita la sol (mp)	Mentiuni	
C1	CIE	413	POD DIN BETON - km 22 + 903 (RAUL TUTOVA)	Sd = 413 mp

Suprafaţa totală măsurată a imobilului = 960 mp

Suprafaţa din act = 960 mp

Mircea Rusu Digitally signed by Mircea Rusu Date: 2020.10.05 14:06:07 +03'00'

548450 548450

Executant	*Inspector*
SC TOPO_SISTEM SRL	
Confirm executarea măsurătorilor la teren, corectitudinea întocmirii documentaţiei cadastrale şi corespondenţa acesteia cu realitatea din teren	***Confirm introducerea imobilului în baza de date integrată şi atribuirea numărului cadastral***
Semnătura şi ştampila	***Semnătura şi parafa***
Data: Septembrie 2020	***Data: .....***
	Ştampila BCPI

693400 693450

ROMÂNIA
JUDEȚUL VASLUI
CONSILIUL JUDEȚEAN

Anexa nr. 2
la Hotărârea nr._____/2020

Completări ale inventarului bunurilor care aparțin domeniului public al județului Vaslui

Nr. Crt.	Codul de clasificare	Denumirea bunului	Elemente de identificare	Anul dobândirii și/sau al dării în folosință	Valoarea de inventar (lei)	Situația juridică actuală
0	1	2	3	4	5	6
A – Drumuri Județene						
53	1.3.7.2 1.3.7.1	DJ 244 O	0+000-5+431 DJ 244 – Fedești – Mănăstirea Bujoreni Lungime = 5,431 Suprafață = 31.710 mp Nr. cadastral 70661, 71408, 71029 UAT Șuletea	2020	3.352.483	Nr. CF 70661, 71408, 71029 UAT Șuletea
- Poduri pe DJ -						
1	1.3.17.2.	Podeț	Pe DJ 243, km 0 + 629, Sc= 14 mp, UAT Perieni	1998	25.004,00	PV nr. 1776/1998
2	1.3.17.2.	Podeț	Pe DJ 243, km 6 + 458, Sc= 51 mp, UAT Perieni	1998	15.000,00	PV nr. 1776/1998
3	1.3.17.2.	Podeț	Pe DJ 243, km 7 + 360, Sc= 75 mp, UAT Perieni	1998	17.000,00	PV nr. 1776/1998
4	1.3.17.2.	Podeț	Pe DJ 243, km 10 + 064, Sc= 23 mp, UAT Pogana	1998	20.000,00	PV nr. 1776/1998
5	1.3.17.2.	Podeț	Pe DJ 243, km 11 + 411, Sc= 9 mp, UAT Pogana	1998	10.000,00	PV nr. 1776/1998
6	1.3.17.2.	Podeț	Pe DJ 243, km 12 + 123, Sc= 97 mp, UAT Pogana	1998	173.242,00	PV nr. 1776/1998
7	1.3.17.2.	Podeț	Pe DJ 243, km 17 + 604, Sc= 16 mp, UAT Iana	1998	8.000,00	PV nr. 1776/1998

8	1.3.17.2.	Podeț	Pe DJ 243, km 17 + 799, Sc= 12 mp, UAT Iana	1998	8.000,00	PV nr. 1776/1998
9	1.3.17.2.	Podeț	Pe DJ 243, km 18 + 157, Sc= 12 mp, UAT Iana	1998	8.000,00	PV nr. 1776/1998
10	1.3.17.2.	Podeț	Pe DJ 243, km 18 + 376, Sc= 13 mp, UAT Iana	1998	8.000,00	PV nr. 1776/1998
11	1.3.17.2.	Podeț	Pe DJ 243, km 18 + 511, Sc= 24 mp, UAT Iana	1998	16.000,00	PV nr. 1776/1998
12	1.3.17.2.	Podeț	Pe DJ 243, km 19 + 173, Sc= 25 mp, UAT Iana	1998	20.000,00	PV nr. 1776/1998
13	1.3.17.2.	Podeț	Pe DJ 243, km 19 + 273, Sc= 22 mp, UAT Iana	1998	10.000,00	PV nr. 1776/1998
14	1.3.17.2.	Podeț	Pe DJ 243, km 19 + 515, Sc= 21 mp, UAT Iana	1998	15.000,00	PV nr. 1776/1998
15	1.3.17.2.	Podeț	Pe DJ 243, km 19 + 687, Sc= 18 mp, UAT Iana	1998	15.000,00	PV nr. 1776/1998
16	1.3.17.2.	Podeț	Pe DJ 243, km 19 + 914, Sc= 22 mp, UAT Iana	1998	15.000,00	PV nr. 1776/1998
17	1.3.17.2.	Podeț	Pe DJ 243, km 20 + 025, Sc= 18 mp, UAT Iana	1998	15.000,00	PV nr. 1776/1998
18	1.3.17.2.	Podeț	Pe DJ 243, km 20 + 127, Sc= 20 mp, UAT Iana	1998	10.000,00	PV nr. 1776/1998
19	1.3.17.2.	Podeț	Pe DJ 243, km 20 + 250, Sc= 13 mp, UAT Iana	1998	10.000,00	PV nr. 1776/1998
20	1.3.17.2.	Podeț	Pe DJ 243, km 20 + 509, Sc= 19 mp, UAT Iana	1998	10.000,00	PV nr. 1776/1998
21	1.3.17.2.	Podeț	Pe DJ 243, km 20 + 694, Sc= 53 mp, UAT Iana	1998	94.658,00	PV nr. 1776/1998
22	1.3.17.2.	Podeț	Pe DJ 243, km 20 + 889, Sc= 55 mp, UAT Puiești	1998	98.230,00	PV nr. 1776/1998
23	1.3.17.2.	Podeț	Pe DJ 243, km 21 + 044, Sc= 159 mp, UAT Puiești	1998	283.974,00	PV nr. 1776/1998
24	1.3.17.2.	Podeț	Pe DJ 243, km 21 + 764, Sc= 60 mp, UAT Puiești	1998	107.160,00	PV nr. 1776/1998
25	1.3.17.2.	Podeț	Pe DJ 243, km 22 + 616, Sc= 30 mp, UAT Puiești	1998	10.000,00	PV nr. 1776/1998
26	1.3.17.2.	Podeț	Pe DJ 243, km 24 + 626, Sc= 13 mp, UAT Puiești	1998	8.000,00	PV nr. 1776/1998
27	1.3.17.2.	Podeț	Pe DJ 243, km 24 + 717, Sc= 7 mp, UAT Puiești	1998	8.000,00	PV nr. 1776/1998
28	1.3.17.2.	Podeț	Pe DJ 243, km 24 + 767, Sc= 13 mp, UAT Puiești	1998	23.218,00	PV nr. 1776/1998

29	1.3.17.2.	Podeț	Pe DJ 243, km 25 + 245, Sc= 47 mp, UAT Puiești	1998	83.942,00	PV nr. 1776/1998
30	1.3.17.2.	Podeț	Pe DJ 243, km 25 + 331, Sc= 17 mp, UAT Puiești	1998	30.362,00	PV nr. 1776/1998
31	1.3.17.2.	Podeț	Pe DJ 243, km 25 + 684, Sc= 12 mp, UAT Puiești	1998	8.000,00	PV nr. 1776/1998
32	1.3.17.2.	Podeț	Pe DJ 243, km 26 + 006, Sc= 19 mp, UAT Puiești	1998	16.000,00	PV nr. 1776/1998
33	1.3.17.2.	Podeț	Pe DJ 243, km 26 + 597, Sc= 12 mp, UAT Puiești	1998	8.000,00	PV nr. 1776/1998
34	1.3.17.2.	Podeț	Pe DJ 243, km 26 + 875, Sc= 11 mp, UAT Puiești	1998	8.000,00	PV nr. 1776/1998
35	1.3.17.2.	Podeț	Pe DJ 243, km 27 + 323, Sc= 51 mp, UAT Puiești	1998	91.086,00	PV nr. 1776/1998
36	1.3.17.2.	Podeț	Pe DJ 243, km 27 + 991, Sc= 46 mp, UAT Puiești	1998	82.156,00	PV nr. 1776/1998
37	1.3.17.2.	Podeț	Pe DJ 243, km 28 + 226, Sc= 44 mp, UAT Puiești	1998	10.000,00	PV nr. 1776/1998
38	1.3.17.2.	Podeț	Pe DJ 243, km 28 + 505, Sc= 51 mp, UAT Puiești	1998	10.000,00	PV nr. 1776/1998
39	1.3.17.2.	Podeț	Pe DJ 243, km 28 + 970, Sc= 64 mp, UAT Puiești	1998	114.304,00	PV nr. 1776/1998
40	1.3.17.2.	Podeț	Pe DJ 243, km 29 + 515, Sc= 23 mp, UAT Puiești	1998	10.000,00	PV nr. 1776/1998
41	1.3.17.2.	Podeț	Pe DJ 243, km 29 + 752, Sc= 12 mp, UAT Puiești	1998	8.000,00	PV nr. 1776/1998
42	1.3.17.2.	Podeț	Pe DJ 243, km 30 + 170, Sc= 37 mp, UAT Puiești	1998	10.000,00	PV nr. 1776/1998
43	1.3.17.2.	Podeț	Pe DJ 243, km 30 + 452, Sc= 11 mp, UAT Puiești	1998	8.000,00	PV nr. 1776/1998
44	1.3.17.2.	Podeț	Pe DJ 243, km 30 + 536, Sc= 24 mp, UAT Puiești	1998	10.000,00	PV nr. 1776/1998
45	1.3.17.2.	Podeț	Pe DJ 243, km 30 + 936, Sc= 38 mp, UAT Puiești	1998	10.000,00	PV nr. 1776/1998
46	1.3.17.2.	Podeț	Pe DJ 243, km 31 + 200, Sc= 32 mp, UAT Puiești	1998	10.000,00	PV nr. 1776/1998
47	1.3.17.2.	Podeț	Pe DJ 243, km 31 + 384, Sc= 30 mp, UAT Puiești	1998	10.000,00	PV nr. 1776/1998
48	1.3.17.2.	Podeț	Pe DJ 243, km 31 + 628, Sc= 34 mp, UAT Puiești	1998	10.000,00	PV nr. 1776/1998
49	1.3.17.2.	Podeț	Pe DJ 243, km 31 + 853, Sc= 41 mp, UAT Puiești	1998	17.000,00	PV nr. 1776/1998

50	1.3.17.2.	Podeț	Pe DJ 243, km 32 + 346, Sc= 38 mp, UAT Puiești	1998	17.000,00	PV nr. 1776/1998
51	1.3.17.2.	Podeț	Pe DJ 243, km 32 + 890, Sc= 40 mp, UAT Puiești	1998	17.000,00	PV nr. 1776/1998
52	1.3.17.2.	Podeț	Pe DJ 243, km 33 + 422, Sc= 32 mp, UAT Puiești	1998	8.000,00	PV nr. 1776/1998
53	1.3.17.2.	Podeț	Pe DJ 243, km 33 + 534, Sc= 55 mp, UAT Puiești	1998	16.000,00	PV nr. 1776/1998
54	1.3.17.2.	Podeț	Pe DJ 243, km 33 + 823, Sc= 28 mp, UAT Puiești	1998	15.000,00	PV nr. 1776/1998
55	1.3.17.2.	Podeț	Pe DJ 243, km 33 + 973, Sc= 31 mp, UAT Puiești	1998	16.000,00	PV nr. 1776/1998
56	1.3.17.2.	Podeț	Pe DJ 243, km 34 + 146, Sc= 11 mp, UAT Puiești	1998	8.000,00	PV nr. 1776/1998
57	1.3.17.2.	Podeț	Pe DJ 243, km 34 + 497, Sc= 25 mp, UAT Puiești	1998	15.000,00	PV nr. 1776/1998
58	1.3.17.2.	Podeț	Pe DJ 243, km 34 + 971, Sc= 14 mp, UAT Voinești	1998	8.000,00	PV nr. 1776/1998
59	1.3.17.2.	Podeț	Pe DJ 243, km 35 + 527, Sc= 27 mp, UAT Voinești	1998	10.000,00	PV nr. 1776/1998
60	1.3.17.2.	Podeț	Pe DJ 243, km 35 + 633, Sc= 12 mp, UAT Voinești	1998	8.000,00	PV nr. 1776/1998
61	1.3.17.2.	Podeț	Pe DJ 243, km 37 + 254, Sc= 33 mp, UAT Voinești	1998	10.000,00	PV nr. 1776/1998
62	1.3.17.2.	Podeț	Pe DJ 243, km 37 + 849, Sc= 72 mp, UAT Voinești	1998	15.000,00	PV nr. 1776/1998
63	1.3.17.2.	Podeț	Pe DJ 243, km 38 + 679, Sc= 10 mp, UAT Voinești	1998	8.000,00	PV nr. 1776/1998
64	1.3.17.2.	Podeț	Pe DJ 243, km 39 + 158, Sc= 14 mp, UAT Voinești	1998	8.000,00	PV nr. 1776/1998
65	1.3.17.2.	Podeț	Pe DJ 243, km 39 + 885, Sc= 10 mp, UAT Voinești	1998	8.000,00	PV nr. 1776/1998
66	1.3.17.2.	Podeț	Pe DJ 243, km 40 + 663, Sc= 34 mp, UAT Voinești	1998	10.000,00	PV nr. 1776/1998
67	1.3.17.2.	Podeț	Pe DJ 243, km 40 + 899, Sc= 23 mp, UAT Voinești	1998	8.000,00	PV nr. 1776/1998
68	1.3.17.2.	Podeț	Pe DJ 243, km 40 + 961, Sc= 36 mp, UAT Voinești	1998	10.000,00	PV nr. 1776/1998
69	1.3.17.2.	Podeț	Pe DJ 243, km 41 + 065, Sc= 25 mp, UAT Voinești	1998	10.000,00	PV nr. 1776/1998
70	1.3.17.2.	Podeț	Pe DJ 243, km 41 + 453, Sc= 35 mp, UAT Voinești	1998	15.000,00	PV nr. 1776/1998

71	1.3.17.2.	Podeț	Pe DJ 243, km 41 + 689, Sc= 9 mp, UAT Voinești	1998	8.000,00	PV nr. 1776/1998
72	1.3.17.2.	Podeț	Pe DJ 243, km 42 + 683, Sc= 17 mp, UAT Voinești	1998	8.000,00	PV nr. 1776/1998
73	1.3.17.2.	Podeț	Pe DJ 243, km 42 + 822, Sc= 21 mp, UAT Voinești	1998	8.000,00	PV nr. 1776/1998
74	1.3.17.2.	Podeț	Pe DJ 243, km 42 + 894, Sc= 18 mp, UAT Voinești	1998	10.000,00	PV nr. 1776/1998
75	1.3.17.2.	Podeț	Pe DJ 243, km 43 + 225, Sc= 20 mp, UAT Voinești	1998	8.000,00	PV nr. 1776/1998
76	1.3.17.2.	Podeț	Pe DJ 243, km 43 + 811, Sc= 18 mp, UAT Voinești	1998	8.000,00	PV nr. 1776/1998
77	1.3.17.2.	Podeț	Pe DJ 243, km 44 + 111, Sc= 34 mp, UAT Voinești	1998	16.000,00	PV nr. 1776/1998
78	1.3.17.2.	Podeț	Pe DJ 243, km 45 + 717, Sc= 18 mp, UAT Dragomirești	1998	8.000,00	PV nr. 1776/1998
79	1.3.17.2.	Podeț	Pe DJ 243, km 46 + 209, Sc= 14 mp, UAT Dragomirești	1998	8.000,00	PV nr. 1776/1998
80	1.3.17.2.	Podeț	Pe DJ 243, km 47 + 061, Sc= 12 mp, UAT Dragomirești	1998	17.000,00	PV nr. 1776/1998
81	1.3.17.2.	Podeț	Pe DJ 243, km 48 + 286, Sc= 38 mp, UAT Dragomirești	1998	67.868,00	PV nr. 1776/1998
82	1.3.17.2.	Podeț	Pe DJ 243, km 49 + 776, Sc= 22 mp, UAT Dragomirești	1998	8.000,00	PV nr. 1776/1998
B – TERENURI ȘI CLĂDIRI						
87	T	Teren intravilan „Băile Drânceni”, Comuna Drânceni, județul Vaslui	Suprafață din acte = 5.400 m.p. Măsurată = 5.417 m.p. NC 70097 UAT Drânceni	2020	65.000,00	CF nr. 70097 UAT Drânceni

ROMÂNIA
JUDEȚUL VASLUI
CONSILIUL JUDEȚEAN
PREȘEDINTE
Nr. 17253 din 03.11.2020

REFERAT DE APROBARE
la proiectul de hotărâre privind modificarea și completarea inventarului bunurilor care alcătuiesc domeniul public al Județului Vaslui

I. Motivul adoptării proiectului de hotărâre în cauză:

Consiliul Județean Vaslui are în derulare un contract de actualizare a documentației cadastrale pentru drumul județean DJ 243: Bârlad (DN 24 D) - Pogana - Puiești - Dragomirești - DN 2 F. Prin acest contract se clarifică situația juridică a acestui imobil, dar se și completează inventarul domeniului public al județului Vaslui cu elementele de identificare ale podețelor ce se regăsesc pe traseul acestui drum județean, conform anexei nr. 2 la prezenta hotărâre. Totodată, se abrogă 3 poziții din inventar. Inițial au fost identificate 9 poduri pe traseul drumului județean, iar în urma măsurătorilor efectuate de către o firmă de cadastru specializată pe teren au fost confirmate doar 7 poziții din cele 9. Una din pozițiile abrogate făcea referire la podețele aflate pe traseul drumului județean DJ 243, nefiind defalcate pe bucăți, acestea regăsindu-se în anexa nr. 2 la prezentul proiect de hotărâre.

Foarte important de menționat este faptul că acest drum face parte din proiectul de infrastructură rutieră ,,Axa rutieră strategică Sud-Vest a județului Vaslui", al cărui grup țintă este format din 26.971 locuitori ai celor 9 comune traversate de traseul drumului strategic propus, din care: Pogana – 2.992, Ciocani – 1.638, Ivești – 2.409, Pogonești – 1.561, Tutova – 3.311, Pochidia – 1.629, Iana – 3.870, Puiești –4.661, Dragomirești – 4.900, iar dintre categoriile de beneficiari menționăm: utilizatorii drumului strategic; agenții economici din zonă; locuitorii localităților deservite de drum; UAT-urile tranzitate; Consiliul județean Vaslui.

Tot asupra unui drum județean (DJ 248A) se intervine cu majorarea valorii de inventar a acestuia la 2.675.676,18, valoare rezultată în urma finalizării lucrărilor de reabilitare și modernizare DJ 248 A : Limită jud. Iași – Rafaila – Buda – în DJ 207 E (Oșești), km. 60+325-61+825, L=1,500 km., județul Vaslui, conform procesului-verbal de recepție la terminarea lucrărilor nr. 12809/24.08.2020. Prin investiția mai sus menționată, care a fost în cuantum de 2.022.236,16 lei, tronsonul de 1,5 km a fost reabilitat și modernizat prin turnarea unui strat de beton de ciment ce îmbunătățește considerabil condițiile de trafic pentru cetățenii comunelor Rafaila și Todirești, și nu numai.

De asemenea, în luna iunie a acestui an au fost finalizate lucrările de demolare a unor clădiri din cadrul Școlii Profesionale Speciale „Sfânta Ecaterina" Huși, județul Vaslui, iar în urma acestor lucrări este necesară actualizarea poziției de inventar aferente imobilului mai sus menționat din inventarul centralizat al bunurilor aparținând domeniului public al județului Vaslui. Astfel, imobilul situat în municipiul Huși, str. Dobrina, nr. 2, identificat prin numerele cadastrale 70115, 74275 și 77230 UAT Huși, se va actualiza astfel: pe lotul 1 (aferent NC 70115) prin lucrările executate au fost demolate corpurile C1 (Construcție metalică depozitare) Sc - 153 mp; C3 (Atelier + săli de curs) Sc – 250 mp; C4 (Atelier) Sc - 247 mp; C5 (Atelier) Sc – 242 mp și C6 (Săli de curs) Sc – 396 mp; pe lotul 2 (NC 74275) au fost demolate corpurile C6, reprezentând cabină poartă cu suprafața construită de 12 mp și C8 (Casa pompe apă) Sc 56 mp; iar pe lotul 3 (NC 77230) s-au demolat corpurile C1 (centrală veche, Sc 127

mp) și corpurile C2, C3, C4 (toate având destinația de magazii și suprafețele construite de 35, 254, respectiv 121 mp).

Totodată, Centrul de Asistență Medico-Socială Băcești și Centrul Școlar de Educație Incluzivă „C-tin Pufan" Vaslui au efectuat lucrări de reabilitare asupra unor construcții din cadrul acestora. Astfel, CAMS Băcești a efectuat lucrări asupra pavilionului vechi și a construit un pasaj de legătură între două corpuri administrative, iar CSEI Pufan a recepționat investiția „Înlocuire rețele termice exterioare". În urma acestor investiții de 361.125,44 lei (CAMS Băcești), respectiv 236.957,66 lei (CSEI Pufan) și a proceselor-verbale de recepție se impune actualizarea valorilor de inventar ale acestor imobile.

Prin hotărâri ale Consiliului Județean Vaslui au fost declarate de interes public județean unele imobile aparținând comunelor Drânceni și Șuletea. Pentru a finaliza procedurile legate de preluarea acestor imobile, s-a completat cu 2 poziții noi inventarul bunurilor care alcătuiesc domeniul public al județului Vaslui.

Având în vedere cele de mai sus, apreciez ca fiind necesară și oportună modificarea și completarea inventarului domeniului public al județului Vaslui.

II. Impactul financiar asupra bugetului județului:

Nu este cazul

III. Impactul asupra reglementărilor interne în vigoare: modificarea și completarea anexelor aferente Hotărârii Consiliului Județean Vaslui nr. 24/1999 privind însușirea inventarului bunurilor care alcătuiesc domeniul public al județului Vaslui, cu modificările și completările ulterioare;

IV. Consultări derulate în vederea elaborării proiectului de hotărâre în cauză:

Nu este cazul

V. Activități de informare publică privind elaborarea proiectului de hotărâre în cauză: Nu este cazul.

VI. Măsuri de implementare necesare, respectiv modificările instituționale și funcționare preconizate :

Prezentul act administrativ va fi comunicat Instituției Prefectului - Județul Vaslui, Centrului de Asistență Medico-Socială Băcești, Școlii Profesionale Speciale „Sfânta Ecaterina" Huși, Centrului Școlar de Educație Incluzivă „C-tin Pufan" Vaslui, precum și Direcției Economice din cadrul aparatului de specialitate al Consiliului Județean Vaslui în vederea ducerii la îndeplinire.

VII. Concluzii, constatări și propuneri:

Ținând cont de argumentele prezentate mai sus, apreciem ca fiind necesară și oportună inițierea proiectului de hotărâre privind modificarea și completarea inventarului bunurilor care alcătuiesc domeniul public al Județului Vaslui.

Astfel, propunem analizarea și adoptarea proiectului de hotărâre în cauză, în forma elaborată cu sprijinul Direcției Economice.

PREȘEDINTE,

Dumitru Buzatu

ROMÂNIA
JUDEȚUL VASLUI
CONSILIUL JUDEȚEAN
DIRECȚIA ECONOMICĂ
Nr. 17262/03.11.2020

RAPORT DE SPECIALITATE
la proiectul de hotărâre privind modificarea și completarea inventarului bunurilor care alcătuiesc domeniul public al Județului Vaslui

În conformitate cu prevederile art. 182 alin.(4) coroborat cu art. 136 din Ordonanța de urgență a Guvernului nr. 57/2019 privind Codul administrativ, cu completările ulterioare, Direcția Economică, în calitatea sa de compartiment de resort în cadrul aparatului de specialitate al Consiliului Județean Vaslui, a studiat Proiectul de hotărâre privind modificarea și completarea inventarului bunurilor care alcătuiesc domeniul public al Județului Vaslui și a constatat următoarele:

a)*Obiectul/domeniul reglementat*: administrație publică locală, administrarea domeniului public și privat al județului Vaslui.
b)*Impactul financiar asupra bugetului* : nu este cazul.
c)*Compatibilitatea și conformitatea cu legile, ordonanțele, hotărârile Guvernului, strategiile naționale și legislația secundară(ordine, instrucțiuni, normative, regulamente, etc.), în limitele și în a căror implementare și aplicare este elaborat respectivul proiect de hotărâre*: prin proiectul de hotărâre analizat se respectă și se pun în aplicare prevederile/normele aplicabile domeniului reglementat, respectiv Partea V, Titlul I, CAP. III, Secțiunea a 3-a din Ordonanța de Urgență a Guvernului nr. 57/2019 privind Codul administrativ, cu modificările și completările ulterioare.

Având în vedere cele prezentate mai sus, propunem supunerea dezbaterii proiectului de hotărâre privind modificarea și completarea inventarului bunurilor care alcătuiesc domeniul public al Județului Vaslui, în plenul Consiliului Județean Vaslui.

Director executiv,

Țuțuianu Mircea

APROB ADMITEREA ~~/RESPINGEREA~~
INVESTITOR U.A.T. JUDEȚUL VASLUI
PREȘEDINTE
DUMITRU BUZATU

PROCES-VERBAL DE RECEPȚIE
LA TERMINAREA LUCRĂRILOR
Nr. 12808 din 24.08.2020

Privind execuția lucrărilor de construcții aferente investiției „Proiectare (PT+DDE) și execuție "Reabilitare și modernizare drum județean DJ 248 A : Limită județ Iași – Siliștea – Huc – Plopoasa – Rafaila – Buda – DJ 207E (Oșești), km 60+325 – 61+825, (L=1,500 km), județul Vaslui", lucrări executate în cadrul Contractului nr. 14205/02.12.2015, încheiat între U.A.T JUDEȚUL VASLUI și S.C. CONBETAS S.R.L.

1.Imobilul care face obiectul investiției se identifică după cum urmează :

- adresa administrativă: satele Plopoasa și Rafaila, comunele Todirești și Rafaila, județul Vaslui
- numere cărți funciare: 70100, 70036, 70155, 70034

2. Lucrările au fost executate în baza Autorizației de construire nr. 63/10.07.2017 eliberată de Consiliul Judetean Vaslui, cu valabilitate până la data de 10.07.2020.

3. Comisia de recepție și-a desfașurat activitatea de la data 07.08.2020 până la data de 20.08.2020 fiind formată din:

Presedinte: Săponariu Costel, șef birou, Direcția Tehnică – Consiliul Județean Vaslui
Membri care au fost desemnați prin Dispoziția nr.187 din 2020

- Cretu Bogdan Andrei, consilier, Direcția Tehnică – Consiliul Județean Vaslui
- Dudău Alexandru, consilier, Direcția Tehnică – Consiliul Județean Vaslui
- Caraiman Raluca, consilier, Direcția Tehnică – Consiliul Județean Vaslui
- Crăiescu Cezar, inspector, Inspectoratul de Stat în Construcții - Vaslui

4. Au mai fost prezenti:

- Proiectant: SC KDF ASISTCONSULT SRL VASLUI
- Executant: SC CONBETAS SRL

5. Secretariatul a fost asigurat de Vâlcu Doru Mihai - diriginte de șantier autorizat în domeniu prin Autorizație nr.00021651, domenii/subdomenii 4; 3.1 PC

6. Constatările comisiei de recepție la terminarea lucrărilor:

6.1. Capacități fizice realizate: Au fost realizate conform proiectului și Autorizației, respectând cerințele autorizației de construire.

6.2. Nu au fost remediate aspectele consemnate în Procesul-verbal de suspendare a procesului de receptie la terminarea lucrărilor, inclusive cele rezultate în urma expertizelor tehnice , ridicărilor topografice, încercărilor suplimentare, probelor, măsuratorilor si altor teste solicitate, în termenul de remediere, cuprinse în lista din anexa nr. 1 la prezentul proces-verbal;

NU ESTE CAZUL

6.3 Nu au fost realizate măsurile prevazute în avizul de securitate la incendiu și în documentația de execuție din punct de vedere al prevenirii și al stingerii incendiilor, cuprinse in lista din anexa nr. 2 la prezentul proces-verbal.

NU ESTE CAZUL

6.4. Lucrările cuprinse în lista din anexa nr.3 la prezentul proces-verbal prezinta viciile care nu pot fi înlaturate și care prin natura lor implică nerealizarea uneia sau a mai multor

cerinte fundamentale, în caz în care se impun expertize tehnice , reproectări, refaceri de lucrări și altele.

NU ESTE CAZUL

6.5. Valoarea finala a lucrariilor executate este de 2.656.859,62 lei

6.6. Perioada de garantie 24 **luni**

6.7. Alte constatari , inclusiv ca urmare a solicitărilor suplimentare ale comisiei(nu s-au putut examina nemijlocit construcția, se constată că lucrările nu respectă autorizația de construire , reprezentantul autorității administrației publice competente care a emis autorizația de construire/desființare , al Inspectoratului de Stat în Construcții- I.S.C., al direcțiilor județene pt cultură /Direcției pentru Cultură a Municipiului București sau al inspectoratelor județene pentru situații de urgentă propun respingera recepției etc.) :

NU ESTE CAZUL

7. În urma constatărilor făcute, comisia de recepție decide:

[X] admiterea receptiei la terminarea lucrărilor

[] respingerea recepției la terminarea lucrărilor

8. Comisia de recepție motivează decizia luată prin:

Lucrări executate de bună calitate, respectând normativele tehnice în construcții.

9.Comisia de recepție recomandă luarea următoarelor măsuri:

Urmărirea comportării în timp P130/1999

10. Prezentul proces-verbal, conținând 2 file si 0 anexe numerotate, cu un nr. total de 2 file, a fost încheiat astăzi 20.08.2020, în 5 exemplare.

11. Alte mențiuni - NU ESTE CAZUL

Comisia de recepție

Președinte:

Săponariu Costel

Membri :

CREȚU BOGDAN ANDREI

DUDĂU ALEXANDRU

CARAIMAN RALUCA

CRĂIESCU CEZAR

Alți participanți:

Proiectant : SC KDF ASISTCONSULT SRL

Executant: SC CONBETAS S.R.L.

SECRETARUL COMISIEI: VÂLCU DORU MIHAI

Societatea Comercială KDF AsistConsult CUI RO 35588508 J37/81/2016 S.R.L. Vaslui - România

SOCIETATEA COMERCIALĂ CONBETAS CUI 17711416 J37/118/1999 S.R.L. VASLUI - ROMANIA

NIA-M.D.R.T.-I.S.C.-

VÂLCU DORU MIHAI

DIRIGINTE DE SANTIER

AUT. NR. 0002165

DOMENII / SUBDOMENII:

4.3.1. PC

INVESTITOR : Centrul de Asistenta Medico-Sociala- Bacesti

PROCES-VERBAL DE RECEPŢIE LA TERMINAREA LUCRĂRILOR
Nr 6126 **din 07.11.2019**

Privind lucrarea **„Pasaj de legatura intre corp administrativ si corp E si reparatii Corp administrativ –pavilion vechi'', executată în cadrul contractului nr** 120 **din** 22.07.2015 , **încheiat între** Centrul de Asistenta Medico-Sociala Bacesti **şi** S.C REPCONS S.R.L **pentru lucrările de „ Pasaj de legatura intre corp administrativ si corp E si reparatii Corp administrativ –pavilion vechi ''**

1. Lucrările au fost executate în baza autorizaţiei nr . 3 din 14/07/2014 eliberată de Primaria Comunei Bacesti la 14/07/2014 , cu valabilitate până la

Valoarea lucrarilor -

2. Comisia de recepţie şi-a desfăşurat activitatea în intervalul 07.11.2019-07.11.2019, fiind formată din:

- Ing. Butnaru Liviu, sef serviciu – presedinte
- Sapunariu Costel, Consiluil judetean Vaslui – membru
- Cercel Oana, referent de specialitate – membru
- Pop Mihai, muncitor calificat I – membru
- Rabusapca Gheorghita, muncitor calificat I– membru

3. Au mai participat la recepţie:

Ing. Grigoras Dorin –diriginte santier

4. Constatarile comisiei de receptie :

4.1 Din documentatia scrisa si desenata necesara a fi prezentata au lipsit sau sunt incomplete piesele cuprinse in lista anexa Nr 1- nu este cazul.

4.2 Cantitatile de lucrari - nu au fost executate – baia propusa pentru persoanele cu dizabilitati (rezistenta, arhitectura, instalatii sanitare si instalatii electrice),instalatii de voce, rulouri antifoc, retele canalizare exterioare .Lucrarile nu au fost executate deoarece in autorizatia de constructie nr. 3 din data de 14/07/2014 nu s-au solicitat avize de mediu ,ISU si ca urmare la controlul efectuat de PSI , s-a considerat ca pentru mentinerea autorizatiei trebuiau schimbate solutii in proiect astfel incat sa corespunda normelor PSI actuale. Datorita faptului ca furnizorul proiectului tehnic nu a mai putut fi contactat pentru aemite solutii tehnice, lucrarile au fost sistate, si nu au mai putut fi finalizate.

4.3 Lucrarile cuprinse in lista anexa numarul 3 nu respecta prevederile proiectului - nu este cazul

4.4 Valoara declarata a investitiei este de 354019 lei din care reparatii corp administrativ si pasaj de legatura 330625lei, 7348 lei sistematizare verticala si 16046 lei alei.
Valoarea realizata este de 5624,25 lei alei si 303173,19 lei valoarea reparatiilor cladire administrativa si extindere pasaj de legatura.Valoarea de 5624,25lei alei este rezultatul materialelor folosite in amenajarea partiala a aleelor efectuata in regie proprie (anexa materiale).Valoarea de 303173,19 lei reprezinta lucrari efectuate de **S.C REPCONS S.R.L** in baza contractului nr. 120 / 22.07.2015 in valoare de 272470,74 lei conform situatiilor de lucrari si materiale - 30702,450lei procurate de **C.AM.S. BACESTI** (anexa documente) pentru lucrari in regie proprie.
Din valoarea de 354019 lei nu s-a realizat : baia propusa pentru persoanele cu dizabilitati (rezistenta,arhitectura,instalatii sanitaresi instalatii electrice),instalatii de voce, rulouri antifoc, retele canalizare exterioare.

Lucrarile efectuate sunt conform proiectului. Valoarea investitiei realizate de 361125,44 lei din care 308797,44 lei la care se adauga valoarea proiectului de 52328 lei.

5. Comisia de receptie motiveaza propunerea facuta prin : - constatarile facute in teren

6. Comisia de recepţie recomandă următoarele: - inregistrarea in contabilitate a valorii reale a cladirii.

8. Prezentul proces-verbal, conţinând 2 file şi 4 anexe numerotate, cu un total de 15 file, a fost încheiat astăzi 07.11.2019 la **Centrul de Asistenta Medico-Sociala Bacesti** în 5 exemplare.

Comisia de receptie :

- Ing. Butnaru Liviu, sef serviciu – presedinte
- Sapunariu Costel, Consiluil judetean Vaslui – membru
- Cercel Oana, referent de specialitate – membru
- Pop Mihai, muncitor calificat I – membru
- Rabusapca Gheorghita, muncitor calificat I– membru

- Ing. Grigoras Dorin

ROMANIA - M.D.R.T. - I.S.C.
Ing. GRIGORAŞ DORIN
DIRIGINTE DE ŞANTIER
AUT. 00025491 / 02.04.2012
2.3; 3.2; 6.1

ANEXA Nr. 2
la regulament

APROB ADMITEREA

INVESTITOR,

ŞCOALA PROFESIONALĂ SPECIALĂ "SFÂNTA ECATERINA" HUŞI

DIRECTOR,

PROF. GIUGARU BEATRICE-HENRIETTE

PROCES-VERBAL DE RECEPȚIE LA TERMINAREA LUCRĂRILOR

Nr. 1017 din 18.06.2020

privind execuția lucrărilor de construcții aferente investiției :

" Demolare clădiri din cadrul Şcolii profesionale speciale "SFÂNTA ECATERINA" Husi, judeţul Vaslui "

lucrări executate în cadrul Contractului nr. 1318 din 25.06.2019, Act adiţional nr.1 din 07.10.2019 şi Act adiţional nr.2 din 18.12.2019, încheiat între: (beneficiar) **Şcolii profesionale speciale "SFÂNTA ECATERINA" Husi** şi (antreprenor) **AQUAVAS S.A. Vaslui - Sucursala Huşi**

1. Imobilul care face obiectul investiției se identifică după cum urmează:

- adresa administrativă : **Strada Dobrina, Nr.2, Municipiul Huşi, jud. Vaslui**
- număr cadastral/număr topografic _____ - _____
- număr carte funciară _____ - _____

2. Lucrările au fost executate în baza Autorizaţiei de desfiinţare, nr. **411**, eliberată de **Consiliul Judeţean Vaslui** la data de **27.11.2018** cu valabilitate până la data: **27.11.2020**.

3. Comisia de recepție și-a desfășurat activitatea de la data: **18.06.2020** până la data: **18.06.2020**, fiind formată din:

Preşedinte: Sing. Ciobanu Mitică , reprezentant investitor

Membri:

Ing. Nechifor Florin - specialist în instalații în construcții	Primăria Municipiului Huși
MI Ghiban Ionel - specialist în constructii	Şcolii profesionale speciale "SFÂNTA ECATERINA" Husi
Ing. Balan Liliana	Consiliul Județean Vaslui
Ing. Resmeriță Ionuț - reprezentant autoritatea Administrației publice care a emis Autorizația de construire	Consiliul Județean Vaslui

4. Au mai fost prezenți: *(nume și prenume, calitatea)*

Nume și prenume	Calitatea
Ing.Antohi Stefan	Executant
Ing. Moroşanu Ionuţ	Proiectant

5. Secretariatul a fost asigurat de Ing. Erdic Mihai - diriginte de șantier autorizat în domeniile : 2.3; 6.1

6. Constatările comisiei de recepție la terminarea lucrărilor:

6.1. Capacităţi fizice realizate :

Demolare clădiri din cadrul Şcolii Profesionale Speciale "Sf. Ecaterina"municipiul Huşi, str. Dobrina nr.2, jud.Vaslui :

- **CORP C1; C3; C4; C5; C6; aferente LOT 1- NC 70115**
- **CORP C6; C8, aferente LOT 2- NC 74275**
- **CORP C1; C2; C3; C4, aferente LOT 3- NC 77230**

6.2. Au fost rezolvate aspectele consemnate în Procesul-verbal de suspendare a procesului de re cepție la terminarea lucrărilor :

Nu este cazul

6.3. Nu au fost realizate măsurile prevăzute în avizul de securitate la incendiu şi în documentaţia de execuție din punct de vedere al prevenirii şi al stingerii incendiilor cuprinse în lista din Anexa nr. 2 la prezentul proces – verbal -

Nu este cazul

6.4. Au fost realizate lucrările cuprinse în lista din Anexa nr. 3 la prezentul proces – verbal.

Nu este cazul

6.5. Valoarea finală a lucrărilor executate este de **449.997,06 lei** - fără TVA, respectiv **535.495,50 lei** - cu TVA .

6.6. Perioada de garanţie : 3 luni.

6.7. Alte constatări, inclusiv ca urmare a solicitărilor suplimentare ale comisiei (nu s-a putut examina nemijlocit construcţia, se constată că lucrările ca nu respectă autorizaţia de desfiintare, reprezentantul autorităţii administraţiei publice competente care a emis autorizaţia de construire/desfiinţare, al Inspectoratului de Stat în Construcţii – I.S.C., al direcţiilor judeţene pentru cultură/Direcţiei pentru Cultură a Municipiului Bucureşti sau al inspectoratelor judeţene pentru situaţii de urgenţă propun respingerea recepţiei, etc.):

Nu este cazul

7. În urma constatărilor făcute, comisia de recepţie decide:

- admiterea recepţiei la terminarea lucrărilor;
- respingerea recepţiei la terminarea lucrărilor;

8. Comisia de recepţie motivează decizia luată prin.

S-au respectat prevederile proiectului .

9. Comisia de recepţie recomandă luarea următoarelor măsuri:

Nu este cazul

10. Prezentul proces-verbal, conţinând **4** file şi ___ - ____anexe numerotate, cu un total de **4** file, a fost încheiat astăzi **18.06.2020** în **5** exemplare.

11. Alte menţiuni

Nu este cazul

Comisia de recepţie **Semnaturi**

Preşedinte: **Sing. Ciobanu Mitică** - reprezentant investitor

Membri:

Ing. Nechifor Florin - specialist în instalații in constructii

MI Ghiban Ionel - specialist in constructii

Ing. Balan Liliana - Consiliul Județean Vaslui

Ing. Resmeriță Ionuț - reprezentant autoritatea Administrației publice care a emis Autorizația de construire

Au mai fost prezenți: *(nume și prenume, calitatea, semnătura)*

Nume și prenume	Calitatea	Semnătura
Ing.Antohi Stefan	Executant	
Ing. Moroşanu Ionuţ	Proiectant	

Secretariat :

Ing. Erdic Mihai

ROMÂNIA - M.D.R.T. - I.S.C.
ERDIC MIHAI
DIRIGINTE DE ŞANTIER
AUT. NR. 00016542 00023632
DOMENII/SUBDOMENII
1; 2.1; 5.1;8.1 ;8.2; 9.1; 9.4; 9.5;

ROMÂNIA
JUDEŢUL VASLUI
CONSILIUL JUDEŢEAN

Nr. 15878/14.10.2020

Se aprobă / ~~Nu se aprobă~~
Preşedinte
Dumitru Buzatu

Proces Verbal de Evaluare

Active fixe corporale aflate în patrimoniul public al judeţului Vaslui

CAPITOLUL I

Prevederi generale

1.1 Scopul procesului verbal este de a evalua activele fixe corporale aflate în proprietatea publică a judeţului Vaslui. Măsura este impusă de art. 3 din Ordonanţa Guvernului nr. 81/2003 privind reevaluarea şi amortizarea activelor fixe aflate în patrimoniul instituţiilor publice (actualizată).

1.2 Prezenta metodologie de evaluare se refera la activele fixe corporale aflate în proprietatea publică a judeţului Vaslui, conform HG nr. 1031/1999 pentru aprobarea Normelor metodologice privind înregistrarea în contabilitate a bunurilor care alcătuiesc domeniul public al statului şi al unităţilor administrativ-teritoriale, respectiv:

- activele fixe corporale, înscrise în inventarul bunurilor din domeniul public al judeţului Vaslui neevaluate în expresie bănească care sunt înregistrate în evidenţa tehnico operativă în unităţi naturale (fără valoare), detaliate la Cap. III

CAPITOLUL II

Stabilirea cadrului organizatoric

2.1 Evaluarea activelor fixe corporale aflate în proprietatea publica a judeţului Vaslui înregistrate în prezent în evidenţa tehnic - operativă în unităţi naturale este efectuată de către o comisie formata din 5 membri, numită prin Dispoziţia Preşedintelui Consiliului Judeţean Vaslui nr. 515/2019.

2.2 Comisia de evaluare are următoarea componenţă:

Preşedinte: – Vieru Mariana – Director Executiv – Direcţia Tehnică;

Membri: – Saponariu Costel – Şef birou – Direcţia Tehnică;

– Dudău Alexandru – Consilier – Direcţia Tehnică;

– Creţu Bogdan – Consilier – Direcţia Tehnică;

– Fîră Mariana – Consilier – Direcţia Economică.

2.3 Atribuţiile comisiei de evaluare:

- efectuează evaluarea activelor fixe corporale exprimate în evidenţa tehnico- contabilă în unităţi naturale sau natural – convenţionale;

- întocmeşte situaţiile centralizatoare privind bunurile evaluate în 2 exemplare pe care le înaintează serviciilor de specialitate din cadrul Consiliului Judeţean Vaslui;

- înaintează situațiile întocmite spre aprobarea ordonatorului principal de credite.

CAPITOLUL III

Evaluarea activelor fixe corporale

Metodologia de evaluare este diferenţiată în funcţie de tipul de active fixe corporale care trebuie evaluate, respectiv:

- Poduri, podeţe, pasarele şi viaducte pentru transporturi feroviare şi rutiere; viaducte.

Obiectul evaluării

Nr.crt.	Denumire MIJLOC FIX	Anul dobândirii sau, după caz, al dării în folosință	Situația juridică actuală	Suprafață construită
	DJ 243			
	UAT Dragomirești			
1	Podeţ 1 tub Ø 600, km 49+776	1974	PV nr. 1776/1998	22 mp
2	Podeţ dalat, km 48+286	1974	PV nr. 1776/1998	38 mp
3	Podeţ 1 tub Ø 1200, km 47+061	1974	PV nr. 1776/1998	12 mp
4	Pod dalat, km 46+744	1974	PV nr. 1776/1998	46 mp
5	Podeţ 1 tub Ø 600, km 46+209	1974	PV nr. 1776/1998	14 mp
6	Podeţ 1 tub Ø 600, km 45+717	1974	PV nr. 1776/1998	18 mp
	UAT Voinești			
7	Pod din beton, km 44+233	1974	PV nr. 1776/1998	340 mp
8	Podeţ 2 tuburi Ø 600, km 44+111	1974	PV nr. 1776/1998	34 mp
9	Podeţ 1 tub Ø 600, km 43+811	1974	PV nr. 1776/1998	18 mp
10	Podeţ 1 tub Ø 600, km 43+225	1974	PV nr. 1776/1998	20 mp
11	Pod 2 tuburi Ø 800, km 43+057	1974	PV nr. 1776/1998	22 mp
12	Podeţ 1 tub Ø 800, km 42+894	1974	PV nr. 1776/1998	18 mp
13	Podeţ 1 tub Ø 600, km 42+822	1974	PV nr. 1776/1998	21 mp
14	Podeţ 1 tub Ø 600, km 42+683	1974	PV nr. 1776/1998	17 mp
15	Podeţ 1 tub Ø 600, km 41+689	1974	PV nr. 1776/1998	9 mp
16	Podeţ 1 tub Ø 1000, km 41+453	1974	PV nr. 1776/1998	35 mp

17	Podeţ 1 tub Ø 800, km 41+065	1974	PV nr. 1776/1998	25 mp
18	Podeţ 1 tub Ø 800, km 40+961	1974	PV nr. 1776/1998	36 mp
19	Podeţ 1 tub Ø 600, km 40+899	1974	PV nr. 1776/1998	23 mp
20	Podeţ 1 tub Ø 800, km 40+663	1974	PV nr. 1776/1998	34 mp
21	Podeţ 1 tub Ø 600, km 39+885	1974	PV nr. 1776/1998	10 mp
22	Podeţ 1 tub Ø 600, km 39+158	1974	PV nr. 1776/1998	14 mp
23	Podeţ 1 tub Ø 600, km 38+679	1974	PV nr. 1776/1998	10 mp
24	Podeţ 1 tub Ø 1000, km 37+849	1974	PV nr. 1776/1998	72 mp
25	Podeţ 1 tub Ø 800, km 37+254	1974	PV nr. 1776/1998	33 mp
26	Podeţ 1 tub Ø 600, km 35+633	1974	PV nr. 1776/1998	12 mp
27	Podeţ 1 tub Ø 800, km 35+527	1974	PV nr. 1776/1998	27 mp
28	Podeţ 1 tub Ø 600, km 34+971	1974	PV nr. 1776/1998	14 mp
	UAT Puieşti			
29	Podeţ 1 tub Ø 1000, km 34+497	1974	PV nr. 1776/1998	25 mp
30	Podeţ 1 tub Ø 600, km 34+146	1974	PV nr. 1776/1998	11 mp
31	Podeţ 2 tuburi Ø 600, km 33+973	1974	PV nr. 1776/1998	31 mp
32	Podeţ 1 tub Ø 1000, km 33+823	1974	PV nr. 1776/1998	28 mp
33	Podeţ 2 tuburi Ø 600, km 33+534	1974	PV nr. 1776/1998	55 mp
34	Podeţ 1 tub Ø 600, km 33+422	1974	PV nr. 1776/1998	32 mp
35	Podeţ 1 tub Ø 1200, km 32+890	1974	PV nr. 1776/1998	40 mp
36	Podeţ 1 tub Ø 1200, km 32+346	1974	PV nr. 1776/1998	38 mp
37	Podeţ 1 tub Ø 1200, km 31+853	1974	PV nr. 1776/1998	41 mp
38	Podeţ 1 tub Ø 800, km 31+628	1974	PV nr. 1776/1998	34 mp
39	Podeţ 1 tub Ø 800, km 31+628	1974	PV nr. 1776/1998	30 mp
40	Podeţ 1 tub Ø 800, km 31+384	1974	PV nr. 1776/1998	32 mp
41	Podeţ 1 tub Ø 800, km 31+200	1974	PV nr. 1776/1998	38 mp
42	Podeţ 1 tub Ø 800, km 30+536	1974	PV nr. 1776/1998	24 mp

43	Podeț 1 tub Ø 600, km 30+452	1974	PV nr. 1776/1998	11 mp
44	Podeț 1 tub Ø 800, km 30+170	1974	PV nr. 1776/1998	37 mp
45	Podeț 1 tub Ø 600, km 29+752	1974	PV nr. 1776/1998	12 mp
46	Podeț 1 tub Ø 800, km 29+515	1974	PV nr. 1776/1998	23 mp
47	Podeț dalat, km 28+970	1974	PV nr. 1776/1998	64 mp
48	Podeț 1 tub Ø 800, km 28+505	1974	PV nr. 1776/1998	51 mp
49	Podeț 1 tub Ø 800, km 28+226	1974	PV nr. 1776/1998	44 mp
50	Podeț dalat, km 27+991	1974	PV nr. 1776/1998	46 mp
51	Podeț dalat, km 27+323	1974	PV nr. 1776/1998	51 mp
52	Podeț 1 tub Ø 600, km 26+875	1974	PV nr. 1776/1998	11 mp
53	Podeț 1 tub Ø 600, km 26+597	1974	PV nr. 1776/1998	12 mp
54	Podeț 2 tuburi Ø 600, km 26+006	1974	PV nr. 1776/1998	19 mp
55	Podeț 1 tub Ø 600, km 25+684	1974	PV nr. 1776/1998	12 mp
56	Podeț dalat, km 25+331	1974	PV nr. 1776/1998	17 mp
57	Podeț dalat, km 25+245	1974	PV nr. 1776/1998	47 mp
58	Podeț dalat, km 24+767	1974	PV nr. 1776/1998	13 mp
59	Podeț 1 tub Ø 600, km 24+717	1974	PV nr. 1776/1998	7 mp
60	Podeț 1 tub Ø 600, km 24+626	1974	PV nr. 1776/1998	13 mp
61	Pod din beton, km 22+903	1974	PV nr. 1776/1998	413 mp
62	Podeț 1 tub Ø 800, km 22+616	1974	PV nr. 1776/1998	30 mp
63	Pod din beton, km 22+295	1974	PV nr. 1776/1998	300 mp
64	Podeț dalat, km 21+764	1974	PV nr. 1776/1998	60 mp
65	Podeț dalat, km 21+044	1974	PV nr. 1776/1998	159 mp
66	Podeț dalat, km 20+889	1974	PV nr. 1776/1998	55 mp
	UAT Iana			
67	Podeț dalat, km 20+694	1974	PV nr. 1776/1998	53 mp
68	Podeț 1 tub Ø 800, km 20+509	1974	PV nr. 1776/1998	19 mp

69	Podeţ 1 tub Ø 800, km 20+250	1974	PV nr. 1776/1998	13 mp
70	Podeţ 1 tub Ø 800, km 20+127	1974	PV nr. 1776/1998	20 mp
71	Podeţ 1 tub Ø 1000, km 20+025	1974	PV nr. 1776/1998	18 mp
72	Podeţ 1 tub Ø 1000, km 19+914	1974	PV nr. 1776/1998	22 mp
73	Podeţ 1 tub Ø 1000, km 19+687	1974	PV nr. 1776/1998	18 mp
74	Podeţ 1 tub Ø 1000, km 19+515	1974	PV nr. 1776/1998	21 mp
75	Podeţ 1 tub Ø 800, km 19+273	1974	PV nr. 1776/1998	22 mp
76	Podeţ 2 tuburi Ø 800, km 19+173	1974	PV nr. 1776/1998	25 mp
77	Podeţ 2 tuburi Ø 600, km 18+511	1974	PV nr. 1776/1998	24 mp
78	Podeţ 1 tub Ø 600, km 18+376	1974	PV nr. 1776/1998	13 mp
79	Podeţ 1 tub Ø 600, km 18+157	1974	PV nr. 1776/1998	12 mp
80	Podeţ 1 tub Ø 600, km 17+799	1974	PV nr. 1776/1998	12 mp
81	Podeţ 1 tub Ø 600, km 17+604	1974	PV nr. 1776/1998	16 mp
82	Pod din beton, km 16+851	1974	PV nr. 1776/1998	1.174 mp
	UAT Pogana			
83	Podeţ dalat, km 12+123	1974	PV nr. 1776/1998	97 mp
84	Podeţ 1 tub Ø 800, km 11+411	1974	PV nr. 1776/1998	9 mp
85	Pod din beton, km 10+508	1974	PV nr. 1776/1998	302 mp
86	Podeţ 1 tub Ø 1500, km 10+064	1974	PV nr. 1776/1998	23 mp
	UAT Perieni			
87	Podeţ 1 tub Ø 1200, km 7+360	1974	PV nr. 1776/1998	75 mp
88	Podeţ 1 tub Ø 1000, km 6+458	1974	PV nr. 1776/1998	51 mp
89	Podeţ dalat, km 0+629	1974	PV nr. 1776/1998	14 mp

În conformitate cu HG nr. 2139 din 30 noiembrie 2004, pentru aprobarea Catalogului privind clasificarea şi duratele normale de funcţionare a mijloacelor fixe, podurile și podețele se încadrează la codul de clasificare 1.3.17.2 și sunt clasificate în funcţie de materialele din care sunt realizate astfel:

- din zidărie, beton armat sau metal.

Durata normală de funcționare conf. HG nr. 2139 din 30 noiembrie 2004 pentru această categorie de construcții este cuprinsă între 32 – 48 ani.

Având în vedere faptul că după darea în funcțiune (în anul 1974) imobilele subiect au beneficiat de renovări și reabilitări prin intermediul unor intervenții în regie proprie, s-a estimat că durata normală de funcționare se poate prelungi până la cca. 58 ani, cu 10 ani mai mult decât limita maximă prevăzută de HG nr. 2139 din 30 noiembrie 2004 pentru această categorie de construcții.

Valoarea medie de execuție a unui pod pe grinzi din beton armat, similar cu podurile menționate în tabelul de mai sus la pozițiile 63 și 82 este de cca. 2.700 lei/mp construit, rezultată ca urmare a analizei investițiilor similare derulate în infrastructura de drumuri și poduri în județul Vaslui în perioada 2017 - 2020.

Valoarea medie de execuție a unui pod pe grinzi din beton armat, similar cu podul menționat în tabelul de mai sus la pozițiile 7 și 85 este de cca. 4.245 lei/mp construit, rezultată ca urmare a analizei investițiilor similare derulate în infrastructura de drumuri și poduri în județul Vaslui în perioada 2017 - 2020.

Valoarea medie de execuție a unor podețe tubulare similare cu cele prevăzute în tabelul de mai sus este de 20.000 lei/Tub Ø 1500 mm (inclusiv TVA), 17.000 lei/Tub Ø 1200 mm (inclusiv TVA), 15.000 lei/Tub Ø 1000 mm (inclusiv TVA), 10.000 lei/Tub Ø 800 mm (inclusiv TVA), 8.000 lei/Tub Ø 600 mm (inclusiv TVA), rezultată ca urmare a analizei investiţiilor similare derulate în infrastructura de drumuri și poduri în județul Vaslui în perioada 2017 - 2020.

Grila de calcul valoare de inventar conform HG nr. 2139 din 30 noiembrie 2004, pentru aprobarea Catalogului privind clasificarea şi duratele normale de funcţionare a mijloacelor fixe:

Nr.crt.	Denumire MIJLOC FIX	Suprafata construita	Data Evaluarii	Data PIF	Durata norm. cod incadrare HG 2139/2004 1.3.17.2 (ani)	Durata norm. cod incadrare HG 2139/2004 1.3.17.2 (luni)	Valoare de nou estimată lei	Depreciere Fizica conform HG 2139/2004	depreciere totala cumulata	Valoare dupa aplicarea deprecierilor LEI
	DJ 243									
	UAT Dragomirești									
1	Podeț 1 tub Ø 600, km 49+776	22 mp	12.10.2020	01.06.1974	58	696	8.000,00 lei	79,89%	79,9%	1.609
2	Podeț dalat, km 48+286	38 mp	12.10.2020	01.06.1974	58	696	67.868,00 lei	79,89%	79,9%	13.652
3	Podeț 1 tub Ø 1200, km 47+061	12 mp	12.10.2020	01.06.1974	58	696	17.000,00 lei	79,89%	79,9%	3.420
4	Pod dalat, km 46+744	46 mp	12.10.2020	01.06.1974	58	696	82.156,00 lei	79,89%	79,9%	16.526
5	Podeț 1 tub Ø 600, km 46+209	14 mp	12.10.2020	01.06.1974	58	696	8.000,00 lei	79,89%	79,9%	1.609
6	Podeț 1 tub Ø 600, km 45+717	18 mp	12.10.2020	01.06.1974	58	696	8.000,00 lei	79,89%	79,9%	1.609
	UAT Voinești									
7	Pod din beton, km 44+233	340 mp	12.10.2020	01.06.1974	58	696	1.443.300,00 lei	79,89%	79,9%	290.319
8	Podeț 2 tuburi Ø 600, km 44+111	34 mp	12.10.2020	01.06.1974	58	696	16.000,00 lei	79,89%	79,9%	3.218
9	Podeț 1 tub Ø 600, km 43+811	18 mp	12.10.2020	01.06.1974	58	696	8.000,00 lei	79,89%	79,9%	1.609
10	Podeț 1 tub Ø 600, km 43+225	20 mp	12.10.2020	01.06.1974	58	696	8.000,00 lei	79,89%	79,9%	1.609
11	Pod 2 tuburi Ø 800, km 43+057	22 mp	12.10.2020	01.06.1974	58	696	20.000,00 lei	79,89%	79,9%	4.023
12	Podeț 1 tub Ø 800, km 42+894	18 mp	12.10.2020	01.06.1974	58	696	10.000,00 lei	79,89%	79,9%	2.011
13	Podeț 1 tub Ø 600, km 42+822	21 mp	12.10.2020	01.06.1974	58	696	8.000,00 lei	79,89%	79,9%	1.609
14	Podeț 1 tub Ø 600, km 42+683	17 mp	12.10.2020	01.06.1974	58	696	8.000,00 lei	79,89%	79,9%	1.609
15	Podeț 1 tub Ø 600, km 41+689	9 mp	12.10.2020	01.06.1974	58	696	8.000,00 lei	79,89%	79,9%	1.609
16	Podeț 1 tub Ø 1000, km 41+453	35 mp	12.10.2020	01.06.1974	58	696	15.000,00 lei	79,89%	79,9%	3.017
17	Podeț 1 tub Ø 800, km 41+065	25 mp	12.10.2020	01.06.1974	58	696	10.000,00 lei	79,89%	79,9%	2.011
18	Podeț 1 tub Ø 800, km 40+961	36 mp	12.10.2020	01.06.1974	58	696	10.000,00 lei	79,89%	79,9%	2.011
19	Podeț 1 tub Ø 600, km 40+899	23 mp	12.10.2020	01.06.1974	58	696	8.000,00 lei	79,89%	79,9%	1.609
20	Podeț 1 tub Ø 800, km 40+663	34 mp	12.10.2020	01.06.1974	58	696	10.000,00 lei	79,89%	79,9%	2.011

21	Podeț 1 tub Ø 600, km 39+885	10 mp	12.10.2020	01.06.1974	58	696	8.000,00 lei	79,89%	79,9%	1.609
22	Podeț 1 tub Ø 600, km 39+158	14 mp	12.10.2020	01.06.1974	58	696	8.000,00 lei	79,89%	79,9%	1.609
23	Podeț 1 tub Ø 600, km 38+679	10 mp	12.10.2020	01.06.1974	58	696	8.000,00 lei	79,89%	79,9%	1.609
24	Podeț 1 tub Ø 1000, km 37+849	72 mp	12.10.2020	01.06.1974	58	696	15.000,00 lei	79,89%	79,9%	3.017
25	Podeț 1 tub Ø 800, km 37+254	33 mp	12.10.2020	01.06.1974	58	696	10.000,00 lei	79,89%	79,9%	2.011
26	Podeț 1 tub Ø 600, km 35+633	12 mp	12.10.2020	01.06.1974	58	696	8.000,00 lei	79,89%	79,9%	1.609
27	Podeț 1 tub Ø 800, km 35+527	27 mp	12.10.2020	01.06.1974	58	696	10.000,00 lei	79,89%	79,9%	2.011
28	Podeț 1 tub Ø 600, km 34+971	14 mp	12.10.2020	01.06.1974	58	696	8.000,00 lei	79,89%	79,9%	1.609
	UAT Puieşti									
29	Podeț 1 tub Ø 1000, km 34+497	25 mp	12.10.2020	01.06.1974	58	696	15.000,00 lei	79,89%	79,9%	3.017
30	Podeț 1 tub Ø 600, km 34+146	11 mp	12.10.2020	01.06.1974	58	696	8.000,00 lei	79,89%	79,9%	1.609
31	Podeț 2 tuburi Ø 600, km 33+973	31 mp	12.10.2020	01.06.1974	58	696	16.000,00 lei	79,89%	79,9%	3.218
32	Podeț 1 tub Ø 1000, km 33+823	28 mp	12.10.2020	01.06.1974	58	696	15.000,00 lei	79,89%	79,9%	3.017
33	Podeț 2 tuburi Ø 600, km 33+534	55 mp	12.10.2020	01.06.1974	58	696	16.000,00 lei	79,89%	79,9%	3.218
34	Podeț 1 tub Ø 600, km 33+422	32 mp	12.10.2020	01.06.1974	58	696	8.000,00 lei	79,89%	79,9%	1.609
35	Podeț 1 tub Ø 1200, km 32+890	40 mp	12.10.2020	01.06.1974	58	696	17.000,00 lei	79,89%	79,9%	3.420
36	Podeț 1 tub Ø 1200, km 32+346	38 mp	12.10.2020	01.06.1974	58	696	17.000,00 lei	79,89%	79,9%	3.420
37	Podeț 1 tub Ø 1200, km 31+853	41 mp	12.10.2020	01.06.1974	58	696	17.000,00 lei	79,89%	79,9%	3.420
38	Podeț 1 tub Ø 800, km 31+628	34 mp	12.10.2020	01.06.1974	58	696	10.000,00 lei	79,89%	79,9%	2.011
39	Podeț 1 tub Ø 800, km 31+628	30 mp	12.10.2020	01.06.1974	58	696	10.000,00 lei	79,89%	79,9%	2.011
40	Podeț 1 tub Ø 800, km 31+384	32 mp	12.10.2020	01.06.1974	58	696	10.000,00 lei	79,89%	79,9%	2.011
41	Podeț 1 tub Ø 800, km 31+200	38 mp	12.10.2020	01.06.1974	58	696	10.000,00 lei	79,89%	79,9%	2.011
42	Podeț 1 tub Ø 800, km 30+536	24 mp	12.10.2020	01.06.1974	58	696	10.000,00 lei	79,89%	79,9%	2.011
43	Podeț 1 tub Ø 600, km 30+452	11 mp	12.10.2020	01.06.1974	58	696	8.000,00 lei	79,89%	79,9%	1.609
44	Podeț 1 tub Ø 800, km 30+170	37 mp	12.10.2020	01.06.1974	58	696	10.000,00 lei	79,89%	79,9%	2.011
45	Podeț 1 tub Ø 600, km 29+752	12 mp	12.10.2020	01.06.1974	58	696	8.000,00 lei	79,89%	79,9%	1.609
46	Podeț 1 tub Ø 800, km 29+515	23 mp	12.10.2020	01.06.1974	58	696	10.000,00 lei	79,89%	79,9%	2.011
47	Podeț dalat, km 28+970	64 mp	12.10.2020	01.06.1974	58	696	114.304,00 lei	79,89%	79,9%	22.992
48	Podeț 1 tub Ø 800, km 28+505	51 mp	12.10.2020	01.06.1974	58	696	10.000,00 lei	79,89%	79,9%	2.011
49	Podeț 1 tub Ø 800, km 28+226	44 mp	12.10.2020	01.06.1974	58	696	10.000,00 lei	79,89%	79,9%	2.011
50	Podeț dalat, km 27+991	46 mp	12.10.2020	01.06.1974	58	696	82.156,00 lei	79,89%	79,9%	16.526
51	Podeț dalat, km 27+323	51 mp	12.10.2020	01.06.1974	58	696	91.086,00 lei	79,89%	79,9%	18.322
52	Podeț 1 tub Ø 600, km 26+875	11 mp	12.10.2020	01.06.1974	58	696	8.000,00 lei	79,89%	79,9%	1.609
53	Podeț 1 tub Ø 600, km 26+597	12 mp	12.10.2020	01.06.1974	58	696	8.000,00 lei	79,89%	79,9%	1.609
54	Podeț 2 tuburi Ø 600, km 26+006	19 mp	12.10.2020	01.06.1974	58	696	16.000,00 lei	79,89%	79,9%	3.218
55	Podeț 1 tub Ø 600, km 25+684	12 mp	12.10.2020	01.06.1974	58	696	8.000,00 lei	79,89%	79,9%	1.609
56	Podeț dalat, km 25+331	17 mp	12.10.2020	01.06.1974	58	696	30.362,00 lei	79,89%	79,9%	6.107
57	Podeț dalat, km 25+245	47 mp	12.10.2020	01.06.1974	58	696	83.942,00 lei	79,89%	79,9%	16.885
58	Podeț dalat, km 24+767	13 mp	12.10.2020	01.06.1974	58	696	23.218,00 lei	79,89%	79,9%	4.670
59	Podeț 1 tub Ø 600, km 24+717	7 mp	12.10.2020	01.06.1974	58	696	8.000,00 lei	79,89%	79,9%	1.609
60	Podeț 1 tub Ø 600, km 24+626	13 mp	12.10.2020	01.06.1974	58	696	8.000,00 lei	79,89%	79,9%	1.609

61	Pod din beton, km 22+903	413 mp	12.10.2020	01.06.1974	58	696	1.115.100,00 lei	79,89%	79,9%	224.302
62	Podeţ 1 tub Ø 800, km 22+616	30 mp	12.10.2020	01.06.1974	58	696	10.000,00 lei	79,89%	79,9%	2.011
63	Pod din beton, km 22+295	300 mp	12.10.2020	01.06.1974	58	696	810.000,00 lei	79,89%	79,9%	162.931
64	Podeţ dalat, km 21+764	60 mp	12.10.2020	01.06.1974	58	696	107.160,00 lei	79,89%	79,9%	21.555
65	Podeţ dalat, km 21+044	159 mp	12.10.2020	01.06.1974	58	696	283.974,00 lei	79,89%	79,9%	57.121
66	Podeţ dalat, km 20+889	55 mp	12.10.2020	01.06.1974	58	696	98.230,00 lei	79,89%	79,9%	19.759
	UAT Iana									
67	Podeţ dalat, km 20+694	53 mp	12.10.2020	01.06.1974	58	696	94.658,00 lei	79,89%	79,9%	19.040
68	Podeţ 1 tub Ø 800, km 20+509	19 mp	12.10.2020	01.06.1974	58	696	10.000,00 lei	79,89%	79,9%	2.011
69	Podeţ 1 tub Ø 800, km 20+250	13 mp	12.10.2020	01.06.1974	58	696	10.000,00 lei	79,89%	79,9%	2.011
70	Podeţ 1 tub Ø 800, km 20+127	20 mp	12.10.2020	01.06.1974	58	696	10.000,00 lei	79,89%	79,9%	2.011
71	Podeţ 1 tub Ø 1000, km 20+025	18 mp	12.10.2020	01.06.1974	58	696	15.000,00 lei	79,89%	79,9%	3.017
72	Podeţ 1 tub Ø 1000, km 19+914	22 mp	12.10.2020	01.06.1974	58	696	15.000,00 lei	79,89%	79,9%	3.017
73	Podeţ 1 tub Ø 1000, km 19+687	18 mp	12.10.2020	01.06.1974	58	696	15.000,00 lei	79,89%	79,9%	3.017
74	Podeţ 1 tub Ø 1000, km 19+515	21 mp	12.10.2020	01.06.1974	58	696	15.000,00 lei	79,89%	79,9%	3.017
75	Podeţ 1 tub Ø 800, km 19+273	22 mp	12.10.2020	01.06.1974	58	696	10.000,00 lei	79,89%	79,9%	2.011
76	Podeţ 2 tuburi Ø 800, km 19+173	25 mp	12.10.2020	01.06.1974	58	696	20.000,00 lei	79,89%	79,9%	4.023
77	Podeţ 2 tuburi Ø 600, km 18+511	24 mp	12.10.2020	01.06.1974	58	696	16.000,00 lei	79,89%	79,9%	3.218
78	Podeţ 1 tub Ø 600, km 18+376	13 mp	12.10.2020	01.06.1974	58	696	8.000,00 lei	79,89%	79,9%	1.609
79	Podeţ 1 tub Ø 600, km 18+157	12 mp	12.10.2020	01.06.1974	58	696	8.000,00 lei	79,89%	79,9%	1.609
80	Podeţ 1 tub Ø 600, km 17+799	12 mp	12.10.2020	01.06.1974	58	696	8.000,00 lei	79,89%	79,9%	1.609
81	Podeţ 1 tub Ø 600, km 17+604	16 mp	12.10.2020	01.06.1974	58	696	8.000,00 lei	79,89%	79,9%	1.609
82	Pod din beton, km 16+851	1.174 mp	12.10.2020	01.06.1974	58	696	3.169.800,00 lei	79,89%	79,9%	637.603
	UAT Pogana									
83	Podeţ dalat, km 12+123	97 mp	12.10.2020	01.06.1974	58	696	173.242,00 lei	79,89%	79,9%	34.848
84	Podeţ 1 tub Ø 800, km 11+411	9 mp	12.10.2020	01.06.1974	58	696	10.000,00 lei	79,89%	79,9%	2.011
85	Pod din beton, km 10+508	302 mp	12.10.2020	01.06.1974	58	696	1.281.990,00 lei	79,89%	79,9%	257.872
86	Podeţ 1 tub Ø 1500, km 10+064	23 mp	12.10.2020	01.06.1974	58	696	20.000,00 lei	79,89%	79,9%	4.023
	UAT Perieni									
87	Podeţ 1 tub Ø 1200, km 7+360	75 mp	12.10.2020	01.06.1974	58	696	17.000,00 lei	79,89%	79,9%	3.420
88	Podeţ 1 tub Ø 1000, km 6+458	51 mp	12.10.2020	01.06.1974	58	696	15.000,00 lei	79,89%	79,9%	3.017
89	Podeţ dalat, km 0+629	14 mp	12.10.2020	01.06.1974	58	696	25.004,00 lei	79,89%	79,9%	5.030
	TOTAL									**2.004.162 LEI**

CAPITOLUL IV

Reflectarea în evidența contabilă şi de gestiune a rezultatelor evaluării activelor corporale

După aprobarea Hotărârii Consiliului Județean pentru modificarea anexei la Hotărârea Consiliului Județean Vaslui nr.24/1999 privind însușirea inventarului bunurilor care alcătuiesc domeniul public al Județului Vaslui pe baza acestui proces verbal de evaluare, Direcția Economică din cadrul aparatului de specialitate al Consiliului Județean Vaslui va proceda la înregistrarea în evidența contabilă a modificării survenite la domeniul public al Județului Vaslui.

Valorile contabile a activelor fixe corporale care fac obiectul evaluării vor fi înregistrate în evidența contabilă în conformitate cu Ordinul nr. 1917/2005 pentru aprobarea Normelor metodologice privind organizarea și conducerea contabilității instituțiilor publice, Planul de conturi pentru instituțiile publice și instrucțiunile de aplicare a acestuia.

Președinte: – Vieru Mariana – Director Executiv – Direcția Tehnică; _____

Membri: – Saponariu Costel – Șef birou – Direcția Tehnică _____

– Dudău Alexandru – Consilier – Direcția Tehnică

– Crețu Bogdan – Consilier – Direcția Tehnică

– Fîră Mariana – Consilier – Direcția Economică

Fotografii



Podeț km 49+776

Podeț km 48+286

Podeț km 47+061

Pod km 46+744

Podeţ km 46+209



Podeţ km 45+717

Pod km 44+233

Podeţ km 44+111



Podeť km 43+811

Podeť km 43+225

Podeť km 43+057




Podeť km 42+894

Podeț km 42+822

Podeț km 42+683

Podeț km 41+689

Podeț km 41+453

Podeţ km 41+065

Podeţ km 40+961

Podeţ km 40+899

Podeţ km 40+663



Podeť km 39+885

Podeť km 39+158

Podeť km 38+679



Podeť km 37+849

Podeţ km 37+254

Podeţ km 35+633

Podeţ km 35+527



Podeţ km 34+971

Podeţ km 34+497

Podeţ km 34+146

Podeţ km 33+973



Podeţ km 33+823



Podeť km 33+534



Podeť km 33+422

Podeť km 32+890

Podeť km 32+346

Podeť km 31+853



Podeť km 31+628

Podeť km 31+384




Podeť km 31+200

Podeť km 30+936

Podeť km 30+536



Podeť km 30+452

Podeť km 30+170

Podeť km 29+752



Podeť km 29+515

Podeť km 28+970



Podeť km 28+505



Podeţ km 28+226

Podeţ km 27+991

Podeţ km 27+323

Podeţ km 26+875



Podeț km 26+597



Podeț km 26+006

Podeț km 25+684

Podeț km 25+331

Podeť km 25+245



Podeť km 24+767

Podeť km 24+717

Podeť km 24+626

Pod km 22+903

Podeț km 22+616

Pod km 22+295



Podeț km 21+764

Podeţ km 21+044




Podeţ km 20+889



Podeţ km 20+694

Podeţ km 20+509

Podeť km 20+250



Podeť km 20+127



Podeť km 20+025



Podeť km 19+914

Podeţ km 19+687



Podeţ km 19+515

Podeţ km 19+273

Podeţ km 19+173

Podeţ km 18+511

Podeţ km 18+376

Podeţ km 18+157

Podeţ km 17+799

Podeţ km 17+604



Pod km 16+851

Podeţ km 12+123

Podeţ km 11+411

Pod km 10+508

Podeť km 10+064



Podeť km 7+360

Podeť km 6+458



Podeť km 0+629

ROMÂNIA
JUDEȚUL VASLUI
CONSILIUL JUDEȚEAN

HOTĂRÂREA nr. 142 /2020
privind declararea de interes public județean a unui bun imobil

Având în vedere:

- referatul de aprobare nr. 13308 din 02.09.2020 al președintelui Consiliului Județean Vaslui;
- raportul de specialitate nr. 13315 din 02.09.2020 al Direcției Economice din cadrul aparatului de specialitate al consiliului județean;
- avizele comisiilor de specialitate ale consiliului județean: Comisia juridică și disciplină, administrație publică și coordonarea consiliilor locale; Comisia de dezvoltare urbanistică și amenajarea teritoriului, protecția mediului înconjurător, administrarea domeniului public și privat de interes județean;
- Hotărârea Consilului Județean Vaslui nr. 70/2020 privind solicitarea transmiterii unui teren din domeniul public al comunei Drânceni în domeniul public al județului Vaslui;
- Hotărârea Consiliului Local al comunei Drânceni nr. 41/2020 privind aprobarea trecerii unui teren din domeniul public al comunei Drânceni, județul Vaslui în domeniul public al județului Vaslui;

în conformitate cu prevederile:

- art. 286 alin.(3) și art. 294 alin. (7) din O.U.G. nr. 57/2019 privind Codul administrativ, cu modificările și completările ulterioare;
- art. 858 și art. 863 lit.f) din Legea nr.287/2009 privind Codul civil, republicată, cu modificările și completările ulterioare;

în temeiul art. 182 alin. (1) și al art. 196 alin. (1) lit. a) din O.U.G. nr. 57/2019 privind Codul administrativ, cu modificările și completările ulterioare;

Consiliul Județean Vaslui

HOTĂRĂȘTE:

Art.1. - Se declară de interes public județean bunul imobil dobândit prin trecerea din domeniul public al comunei Drânceni, județul Vaslui în domeniul public al județului Vaslui, identificat în anexa care face parte integrantă din prezenta hotărâre.

Art.2. - Se aprobă înscrierea bunului imobil prevăzut la art. 1 în inventarul bunurilor care alcătuiesc domeniul public al județului Vaslui.

Art.3. - Aducerea la îndeplinire a prezentului act administrativ revine Direcției Economice din cadrul aparatului de specialitate al consiliului județean.

Art.4. - Prezenta hotărâre se comunică Instituției Prefectului - Județul Vaslui, Consiliului Local al comunei Drânceni, precum și Direcției Economice din cadrul aparatului de specialitate al consiliului județean.

Vaslui, 17 septembrie 2020

PREȘEDINTE,
Dumitru Buzatu

Contrasemnează pentru legalitate:
SECRETAR GENERAL AL JUDEȚULUI,
Diana-Elena Ursulescu

Anexa
la Hotărârea nr. 142 /2020

Datele de identificare
ale bunului imobil declarat de interes public județean

Nr. Crt.	Cod de clasificare	Denumirea bunului	Elemente de identificare	Anul dobândirii	Valoarea de inventar	Situația juridică
1	T	Teren intravilan „Băile Drânceni", Comuna Drânceni, județul Vaslui	Suprafață din acte = 5.400 m.p. Măsurată = 5.417 m.p. NC 70097 UAT Drânceni	2020	65.000 lei	CF nr. 70097 UAT Drânceni

CONSILIUL JUDEȚEAN VASLUI * ROMÂNIA *

ROMÂNIA
JUDEȚUL VASLUI
CONSILIUL JUDEȚEAN

HOTĂRÂREA nr. 156 /2020
privind aprobarea încadrării în categoria funcțională a drumurilor de interes județean a unor imobile aparținând domeniului public al comunei Șuletea și declararea de interes public județean a acestora

Având în vedere:

- referatul de aprobare nr. 13310 din 02.09.2020 al președintelui Consiliului Județean Vaslui;
- raportul de specialitate nr. 13314 din 02.09.2020 al Direcției Economice din cadrul aparatului de specialitate al consiliului județean;
- avizele comisiilor de specialitate ale consiliului județean: Comisia juridică și disciplină, administrație publică și coordonarea consiliilor locale; Comisia de dezvoltare urbanistică și amenajarea teritoriului, protecția mediului înconjurător, administrarea domeniului public și privat de interes județean;
- Hotărârea Consiliului Județean Vaslui nr. 101/23.07.2020 privind solicitarea transmiterii unor imobile din domeniul public al comunei Șuletea în domeniul public al județului Vaslui;
- Hotărârea Consiliului Local al comunei Șuletea nr. 54/13.08.2020 privind aprobarea trecerii unui imobil din domeniul public al comunei Viișoara în domeniul public al județului Vaslui;

în conformitate cu:

- Ordonanța de Guvern nr. 43/1997 privind regimul drumurilor, republicată, cu modificările și completările ulterioare;
- art. 286 alin. (3) din O.U.G. nr. 57/2019 privind Codul administrativ, cu modificările și completările ulterioare;

în temeiul art. 182 alin. (1) și al art. 196 alin. (1) lit. a) din O.U.G. nr. 57/2019 privind Codul administrativ, cu modificările și completările ulterioare;

Consiliul Județean Vaslui

HOTĂRĂȘTE:

Art. 1. - Se aprobă încadrarea în categoria funcțională a drumurilor de interes județean a imobilelor aparținând domeniului public al comunei Șuletea, conform anexei nr. 1 care face parte integrantă din prezenta hotărâre.

Art.2. - (1) Se declară de interes public județean bunurile imobile ale căror date de identificare sunt prevăzute în anexa nr. 2 care face parte integrantă din prezenta hotărâre.

(2) Se aprobă înscrierea imobilelor prevăzute în anexa nr. 2 la prezenta hotărâre în domeniul public al județului Vaslui.

Art.3. - Aducerea la îndeplinire a prezentei hotărâri revine Direcției Economice din cadrul aparatului de specialitate al consiliului județean care va întreprinde și demersurile necesare actualizării anexelor nr. 2.39 și nr. 3.39 la H.G. nr. 540/2000 privind aprobarea încadrării în categorii funcționale a drumurilor publice și a drumurilor de utilitate privată deschise circulației publice, cu modificările și completările ulterioare.

Art.4. - Prezentul act administrativ se comunică Instituției Prefectului - Județul Vaslui, precum și Direcției Economice din cadrul aparatului de specialitate al consiliului județean.

Vaslui, 08 octombrie 2020

PREȘEDINTE,
Dumitru Buzatu

Contrasemnează pentru legalitate:
SECRETAR GENERAL AL JUDEȚULUI,
Diana-Elena Ursulescu

Anexa nr. 1
la Hotărârea nr. 156/2020

DATE DE IDENTIFICARE
ale imobilelor propuse pentru încadrare în categoria funcțională a drumurilor de interes județean

Nr. Crt.	Indicativul drumului preluat	UAT sector drum preluat	Date de identificare sector preluat			Denumirea drumului (indicativ nou)	Traseul drumului	Poziție km.		Lungimea drumului preluat -km-
			Denumire	Poziții km.				origine	destinație	
1	Sector din drum comunal DC 154	UAT ȘULETEA L= 2,643	DC 154	0+000	2+643	DJ 244 O	DJ 244 - Fedești - Mănăstirea Bujoreni	0+000	2+643	2,643
2	Drum de exploatare DE 28	UAT ȘULETEA L= 1,736	DE 28	0+000	1,736			0+000	1,736	1,736
3	Drum de exploatare DE 21	UAT ȘULETEA L= 1,052	DE 21	0+000	1+052			0+000	1+052	1,052
							TOTAL	0+000	5+431	5,431

CONSILIUL JUDEȚEAN VASLUI * ROMÂNIA

Anexa nr. 2
la Hotărârea nr. 156/2020

Datele de identificare ale
bunurilor imobile care se declară de interes public județean

Nr. Crt.	Denumirea bunului	Elemente de identificare	Anul dobândirii și/sau al dării în folosință	Valoarea de inventar (lei)
0	2	3	4	5
1	DJ 244 O	- 0+000 - 5+431 - DJ244 A - Fedești - Mănăstirea Bujoreni - Lungime = 5,431 km - Suprafață = 31.710 mp - Nr. Cadastral 70661, 71408, 71029 - UAT Șuletea	2020	3.352.483

CONSILIUL JUDEȚEAN VASLUI * ROMÂNIA *

INSPECTORATUL SCOLAR JUDETEAN VASLUI

CENTRUL SCOLAR DE EDUCATIE INCLUZIVA C PUFAN VASLUI

ANEXA Nr. 2
la regulament

APROB ADMITEREA/ RESPINGEREA

INVESTITOR

UAT JUDET VASLUI

PROCES-VERBAL DE RECEPȚIE LA TERMINAREA LUCRĂRILOR

Nr. 842 din 30.09.2020

privind execuția lucrărilor de construcții aferente investiției ,,***Inlocuire retele termice exterioare"la Centrul scolar de educatie incluziva C. Pufan, municipiul Vaslui*** lucrări executate în cadrul contractului nr. 839 din 20.08.2019 încheiat între ***Centrul scolar de educatie incluziva C. Pufan*** și **SC C&A CONSULTING SRL Vaslui.**

1. Imobilul care face obiectul investiției se identifică după cum urmează:

adresa administrativă: ***Judetul Vaslui, municipiul Vaslui,str M Kogalniceanu, nr 25***

- număr cadastral/număr topografic .....74672.....
- număr carte funciară:...74672.....

2. Lucrările au fost executate în baza autorizației de construire nr. Nr. 316/04.09.2019 eliberată de Primăria Vaslui la data de 04.09.2019 cu valabilitate până la data: 04.09.2020.

3. Comisia de recepție și-a desfășurat activitatea de la data:30.09.2020 ora 10.00 până la data de 30.09.2020:, fiind formată din:

Președinte: prof.Badarau Gena Camelia

Membri:

Popa Lucian	inspector de specialitate ISC Vaslui
Nastasache Ciprian Mihaita	consilier Directia tehnica CJ
Paraschiv Andrei	consilier Primaria vaslui
Diaconu Daniel	inginer
Vacarciuc Tudor Constantin	inginer

4. Au mai fost prezenți:

Nume și prenume	Calitatea
Ciobanu Cornel	administrator C&A Consulting SRL Vaslui
Alexa Viorica	Proiectant Next Design SRL

5. Secretariatul a fost asigurat de ing. Mogaldea Catalin - diriginte de șantier autorizat în Domeniul/Domeniile/Subdomeniul/Subdomeniile autorizat/autorizate 9.1, autorizație nr 0021132/

6. Constatările comisiei de recepție la terminarea lucrărilor:

6.1. Capacităţi fizice realizate

Retea incalzire

Tronson 1

- Material -teava trasa din otel preizolata
- Diametru - DN 125 mm
- Lungime - 66 ml
- Pozare - subteran (1,0 m)

Tronson 2

- Material -teava trasa din otel preizolata
- Diametru - DN 100 mm
- Lungime - 38 ml
- Pozare - subteran (1,0 m)

Tronson 3

- Material -teava trasa din otel preizolata
- Diametru - DN 80 mm
- Lungime - 268 ml
- Pozare - subteran (1,0 m)

Retea apa calda

Tronson 1

- Material -teava din otel zincat preizolata
- Diametru - DN 2"
- Lungime - 52 ml
- Pozare - subteran (1,0 m)

Tronson 2

- Material -teava din otel zincat preizolata
- Diametru - DN 11/2
- Lungime - 186 ml
- Pozare - subteran (1,0 m)

Tronson 3

- Material -teava din otel zincat preizolata
- Diametru - DN 11/4" mm
- Lungime - 134 ml
- Pozare - subteran (1,0 m)

Camin de racord si golire -3 bucati

6.2. Nu au fost remediate aspectele consemnate în Procesul-verbal de suspendare a procesului de recepţie la terminarea lucrărilor, inclusiv cele rezultate în urma expertizelor tehnice, ridicărilor topografice, încercărilor suplimentare, probelor, măsurătorilor şi altor teste solicitate, în termenul de remediere, cuprinse în lista din Anexa nr. 1 la prezentul proces – verbal;

6.3. Nu au fost realizate măsurile prevăzute în avizul de securitate la incendiu şi în documentaţia de execuţie din punct de vedere al prevenirii şi al stingerii incendiilor cuprinse în lista din Anexa nr. 2 la prezentul proces – verbal.**NU ESTE CAZUL**

6.4. Lucrările cuprinse în lista din Anexa nr. 3 la prezentul proces – verbal prezintă vicii care nu pot fi înlăturate şi care prin natura lor implică nerealizarea uneia sau a mai multor cerinţe fundamentale, caz în care se impun expertize tehnice, reproiectări, refaceri de lucrări şi altele. **NU ESTE CAZUL**

6.5. Valoarea finală a lucrărilor executate este de 199124.08 lei fără TVA lei sau 236957.66 lei TVA inclus.

6.6. Perioada de garanţie 24 luni.

6.7. Alte constatări, inclusiv ca urmare a solicitărilor suplimentare ale comisiei (nu s-a putut examina nemijlocit construcţia, se constată că lucrările nu respectă autorizaţia de construire, reprezentantul autorităţii administraţiei publice competente care a emis autorizaţia de construire/desfiinţare, al Inspectoratului de Stat în Construcţii – I.S.C., al direcţiilor judeţene pentru cultură/Direcţiei pentru Cultură a Municipiului Bucureşti sau al inspectoratelor judeţene pentru situaţii de urgenţă propun respingerea recepţiei, etc.): **NU ESTE CAZUL**

7. În urma constatărilor făcute, comisia de recepţie decide:

☒ admiterea recepţiei la terminarea lucrărilor;

☐ respingerea recepţiei la terminarea lucrărilor;

8. Comisia de recepţie motivează decizia luată prin:

lucrările au fost finalizate în totalitate și sunt funcționale

9. Comisia de recepţie recomandă luarea următoarelor măsuri:

exploatarea în bune condiții a instalațiilor și urmărirea comportării în timp

10. Prezentul proces-verbal, conţinând 4 file şi ——— anexe numerotate, cu un total de 4 file, a fost încheiat astăzi 30.09.2020 în 5 exemplare.

11.Alte mentiuni

Comisia de recepție

Președinte: Badarau Gena Camelia

Secretar Mogaldea Catalin

Membri

Popa Lucian

Nastasache Ciprian Mihaita

Paraschiv Andrei

Diaconu Daniel

Vacarciuc Tudor Constantin

Alți participanți

Ciobanu Cornel

Alexa Viorica